Statutární město Olomouc - odbor majetkoprávní

Předkládá: Mgr. Filip Žáček, náměstek primátora
Okruh zpracovatelů: odbor majetkoprávní
Zpracoval: oddělení majetkových řízení a prodeje domů

Předkládáno jako bod programu: **2.2.**

MAPOVÉ PODKLADY DŮVODOVÉ ZPRÁVY

pro zasedání Zastupitelstva města Olomouce
konaného dne 16. 12. 2015

Název bodu: **Majetkoprávní záležitosti – Věcná břemena**

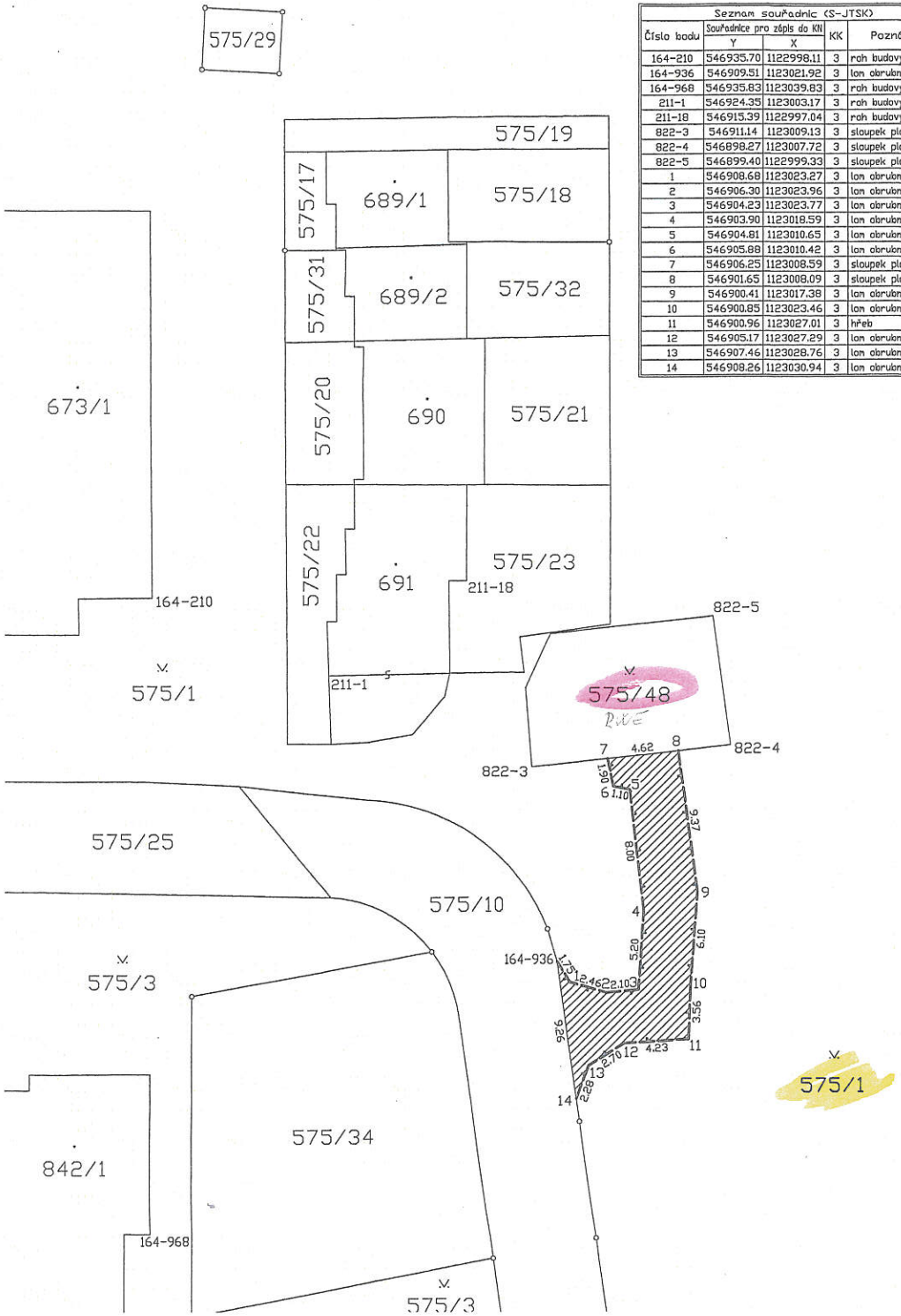

Seznam souřadnic (S-JTSK)				
Číslo bodu	Souřadnice pro zápis do KN		KK	Poznámka
	Y	X		
164-210	546935.70	1122998.11	3	roh budovy
164-936	546909.51	1123021.92	3	lom obrubníku
164-968	546935.83	1123039.83	3	roh budovy
211-1	546924.35	1123003.17	3	roh budovy
211-18	546915.39	1122997.04	3	roh budovy
822-3	546911.14	1123009.13	3	sloupek plotu
822-4	546898.27	1123007.72	3	sloupek plotu
822-5	546899.40	1122999.33	3	sloupek plotu
1	546908.68	1123023.27	3	lom obrubníku
2	546906.30	1123023.96	3	lom obrubníku
3	546904.23	1123023.77	3	lom obrubníku
4	546903.90	1123018.59	3	lom obrubníku
5	546904.81	1123010.65	3	lom obrubníku
6	546905.88	1123010.42	3	lom obrubníku
7	546906.25	1123008.59	3	sloupek plotu
8	546901.65	1123008.09	3	sloupek plotu
9	546900.41	1123017.38	3	lom obrubníku
10	546900.85	1123023.46	3	lom obrubníku
11	546900.96	1123027.01	3	hřeb
12	546905.17	1123027.29	3	lom obrubníku
13	546907.46	1123028.76	3	lom obrubníku
14	546908.26	1123030.94	3	lom obrubníku

VÝKAZ DOSAVADNÍHO A NOVÉHO STAVU ÚDAJŮ KATASTRU NEMOVITOSTÍ

Dosavadní stav				Nový stav										
Označení pozemku parc.číslem	Výměra parcely		Druh pozemku / Způsob využití	Označení pozemku parc.číslem	Výměra parcely		Druh pozemku / Způsob využití	Typ stavby / Způsob využití	Způs. určení výměr	Porovnání se stavem evidence právních vztahů: Díl přechází z pozemku označeného v katastru nemovitostí	Díl přechází z pozemku označeného v dřívější poz. evidenci	Číslo listu vlastnictví	Výměra parcely	Označení dílu
	ha	m²			ha	m²							ha / m²	
575/1										575/1		10001		

druh věcného břemene: právo dle listiny

oprávněný: dle listiny

Dělit nebo scelovat pozemky lze jen na základě územního rozhodnutí, pokud podmínky pro ně nejsou stanoveny jiným rozhodnutím nebo opatřením.

GEOMETRICKÝ PLÁN pro vyznačení věcného břemene	Náležitostmi a přesností odpovídá právním předpisům.	Katastrální úřad, katastrální pracoviště souhlasí s očíslováním parcel.
Vyhotovil: Petr Oblouk - GAKO Klečkova 29, 724 00 Ostrava-Stará Bělá, tel. 603 412 398		
Číslo plánu: 933-261/2013		
Okres: Olomouc		
Obec: Olomouc		
Kat. území: Nové Sady u Olomouce		
Mapový list: DKM	Geometrický plán ověřil úředně oprávněný zeměměřický inženýr: Ing. Jiří Žváček, Ph.D.	Souhlas katastr ING. K
Kód způsobu určení výměr je určen podle § 77 odst. 2 vyhlášky č. 26/2007 Sb.		
Dosavadním vlastníkům pozemků byla poskytnuta možnost seznámit se v terénu s průběhem navrhovaných nových hranic, které byly označeny předepsaným způsobem: -	Dne: 25. 10. 2013 Číslo: 414/2013	Dne: 1. -
	Úředně oprávněný zeměměřický inženýr odpovídá za odbornou úroveň geometrického plánu, za dosažení předepsané přesnosti a za správnost a úplnost náležitostí podle právních předpisů.	Jeden prvopis jsou uloženy u

BOD 1

VÝKAZ DOSAVADNÍHO A NOVÉHO STAVU ÚDAJŮ KATASTRU NEMOVITOSTÍ

BOD 2

Dosavadní stav					Nový stav											
												Porovnání se stavem evidence právních vz				
Označení pozemku parc. číslem	Výměra parcely		Druh pozemku		Označení pozemku parc. číslem	Výměra parcely		Druh pozemku	Typ stavby	Způs. určení výměr	Díl přechází z pozemku označeného v		Číslo listu vlastnictví	Výmě		
	ha	m 2	Způsob využití			ha	m 2	Způsob využití	Způsob využití		katastru nemovitostí	dřívější poz. evidenci		ha		
776/1											776/1		10001			
776/3											776/3		10001			
1157/1											1157/1		10001			

Oprávněný: dle smlouvy

Druh věcného břemene: dle smlouvy

Seznam souřadnic (S-JTSK):

Souřadnice pro zápis do KN

Číslo bodu	Y	X	kk	Poznámka
1	547957.32	1124246.53	3	-
2	547957.73	1124248.03	3	-
3	547965.72	1124247.08	3	-
4	547965.36	1124245.10	3	-
5	547967.33	1124244.75	3	-
6	547967.69	1124246.72	3	-
7	547978.91	1124243.84	3	-
8	547978.67	1124242.75	3	-
9	547980.64	1124242.40	3	-
10	547980.86	1124243.41	3	-
11	547990.50	1124241.66	3	-
12	547990.32	1124240.68	3	-
13	547992.29	1124240.33	3	-
14	547992.47	1124241.29	3	-
15	548001.26	1124239.56	3	-
16	548001.08	1124238.77	3	-
17	548003.06	1124238.42	3	-
18	548003.24	1124239.21	3	-
19	548009.82	1124238.20	3	-
20	548009.66	1124237.33	3	-
21	548011.63	1124236.94	3	-
22	548011.79	1124237.88	3	-
23	548024.52	1124235.73	3	-
24	548024.37	1124234.70	3	-
25	548026.34	1124234.36	3	-
26	548026.50	1124235.40	3	-
27	548033.85	1124234.20	3	-
28	548039.09	1124233.35	3	-
29	548040.36	1124232.51	3	-

Seznam souřadnic (S-JTSK):

Souřadnice pro zápis do KN

Číslo bodu	Y	X	kk	Poznámka
30	548046.93	1124230.74	3	-
31	548060.43	1124228.34	3	-
32	548061.87	1124221.90	3	-
33	548062.41	1124212.15	3	-
34	548062.76	1124207.10	3	-
35	548064.18	1124194.52	3	-
36	548064.51	1124190.49	3	-
37	548060.92	1124190.18	3	-
38	548057.59	1124188.03	3	-
39	548058.67	1124186.35	3	-
40	548061.58	1124188.23	3	-
41	548065.97	1124188.61	3	-
42	548066.56	1124190.00	3	-
43	548066.17	1124194.71	3	-
44	548064.76	1124207.26	3	-
45	548064.40	1124212.34	3	-
46	548063.85	1124222.18	3	-
47	548062.57	1124227.97	3	-
48	548062.06	1124230.25	3	-
49	548049.68	1124232.06	3	-
50	548041.20	1124234.35	3	-
51	548039.83	1124235.25	3	-
52	548033.59	1124236.27	3	-
53	548025.82	1124237.54	3	-
54	548011.13	1124240.02	3	-
55	548002.66	1124241.32	3	-
56	547991.86	1124243.44	3	-
57	547980.27	1124245.55	3	-
58	547967.09	1124248.94	3	-
59	547956.25	1124250.21	3	-
60	547955.35	1124246.88	3	-

Dělit nebo scelovat pozemky lze jen na základě územního rozhodnutí, pokud podmínky pro ně nejsou stanoveny jiným rozhodnutím nebo opatřením.

GEOMETRICKÝ PLÁN

pro Vyznačení věcného břemene na části pozemku

Vyhotovil: Ing. Jan Přikryl
Šubova 35, Olomouc
IČ:7333 92 02
Tel: 777 042 451
www.dobrygeodet.cz
info@dobrygeodet.cz

Číslo plánu: 1280-55/2012

Okres: Olomouc

Obec: Olomouc

Kat. území: Slavonín

Mapový list: DKM

Kód způsobu určení výměr je určen podle § 77 odst. 2 vyhlášky č. 26/2007 Sb. v platném znění.

Dosavadním vlastníkům pozemků byla poskytnuta možnost seznámit se v terénu s průběhem navrhovaných nových hranic, které byly označeny předepsaným způsobem.

Náležitostmi a přesností odpovídá právním předpisům.

Geometrický plán ověřil úředně oprávněný zeměměřický inženýr:

Ing. Jan Přikryl

Dne 20.4.2012 Číslo 68/2012

Úředně oprávněný zeměměřický inženýr odpovídá za odbornou úroveň geometrického plánu, za dosažení předepsané přesnosti a za správnost a úplnost náležitostí podle právních předpisů.

Katastrální úřad, katastrální pracoviště souhlasí s očíslováním parcel.

Katastrální úřad pro Olomoucký kraj, katastrální pracoviště Olomouc 12

Souhlas katastrálního úřadu, kat. pracoviště potvrdil:

ING. KATEŘINA VRBOVÁ

Dne - 2 -05- 2012 Číslo 912/2012

Jeden propis geometrického plánu a předepsané přílohy jsou uloženy u katastrálního úřadu, katastrálního pracoviště.

BOD 2

751/2
751/3
751/1
751/4
1157/2
750/1
750/2
747/1
747/2
746
742
741/6
741/7
741/8
736/1
776/1
776/3
776/4
776/6
1157/1

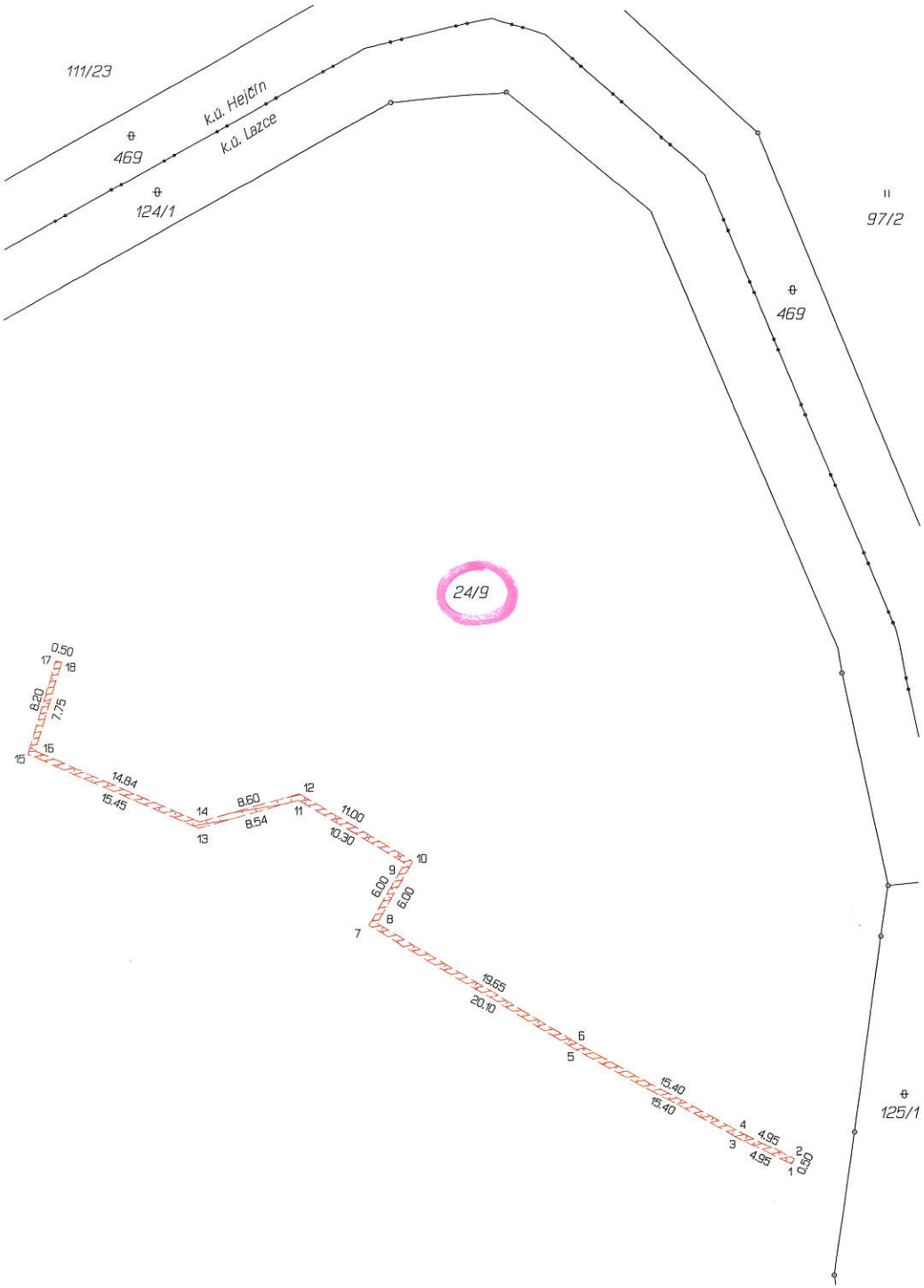

VÝKAZ DOSAVADNÍHO A NOVÉHO STAVU ÚDAJŮ KATASTRU NEMOVITOSTÍ

Dosavadní stav				Nový stav											
Označení pozemku parcelním číslem	Výměra parcely		Druh pozemku / Způsob využití		Výměra parcely		Druh pozemku / Způsob využití	Typ stavby / Způsob využití	Způsob určení výměr	Porovnání se stavem evidence právních vztahů: Díl přechází z pozemku označeného v katastru nemovitostí	Díl přechází z pozemku označeného v dřívější poz. evidenci	Číslo listu vlastnictví	Výměra dílu		Označení dílu
	ha	m²			ha	m²							ha	m²	
24/9										24/9		10001			

Oprávněný: dle listin

Druh věcného břemene: dle listin

Seznam souřadnic (S-JTSK)

souřadnice pro zápis do KN

číslo bodu	Y	X	kód kvality	poznámka
1	547074.76	1120275.91	3	dočasně
2	547074.54	1120275.46	3	dočasně
3	547079.19	1120273.71	3	dočasně
4	547078.95	1120273.27	3	dočasně
5	547092.64	1120266.22	3	dočasně
6	547092.39	1120265.78	3	dočasně
7	547109.91	1120255.88	3	dočasně
8	547109.23	1120255.70	3	dočasně
9	547106.97	1120250.64	3	dočasně
10	547106.29	1120250.46	3	dočasně
11	547115.80	1120245.33	3	dočasně
12	547115.72	1120244.79	3	dočasně
13	547124.02	1120247.68	3	dočasně
14	547123.98	1120247.15	3	dočasně
15	547138.14	1120241.46	3	dočasně
16	547137.54	1120241.18	3	dočasně
17	547135.90	1120233.60	3	dočasně
18	547135.42	1120233.73	3	dočasně

GEOMETRICKÝ PLÁN

pro

vymezení rozsahu věcného břemene k části pozemku

Vyhotovil:	Ing. Jiří Rambousek kpt. Nálepky 1073/10 742 21 Kopřivnice IČO 703 16 007
Číslo plánu:	642-10/2015
Okres:	Olomouc
Obec:	Olomouc
Kat. území:	Lazce
Mapový list:	Olomouc 8-0/11

Dosavadním vlastníkům pozemků byla poskytnuta možnost seznámit se v terénu s průběhem navrhovaných nových hranic, které byly označeny předepsaným způsobem:

Geometrický plán ověřil úředně oprávněný zeměměřický inženýr:

Jméno, příjmení: Ing. Tomáš Sobota

Číslo položky seznamu úředně oprávněných zeměměřických inženýrů: 2155/2002

Dne: 20.5.2015 Číslo: 121/2015

Náležitostmi a přesností odpovídá právním předpisům.

Katastrální úřad souhlasí s očíslováním parcel.

KÚ pro Olomoucký kraj
KP Olomouc
Ing. Jitka Kylarová
PGP-916/2015-805
2015.05.28 09:14:07 CEST

Stejnopis ověřil úředně oprávněný zeměměřický inženýr:

Jméno, příjmení: Ing. Tomáš Sobota

Číslo položky seznamu úředně oprávněných zeměměřických inženýrů: 2155/2002

Dne: 29. 5. 2015 Číslo: 971/15

Tento stejnopis odpovídá geometrickému plánu v elektronické podobě uloženému v dokumentaci katastrálního úřadu.

Ověření stejnopisu geometrického plánu v listinné podobě.

BOD 3

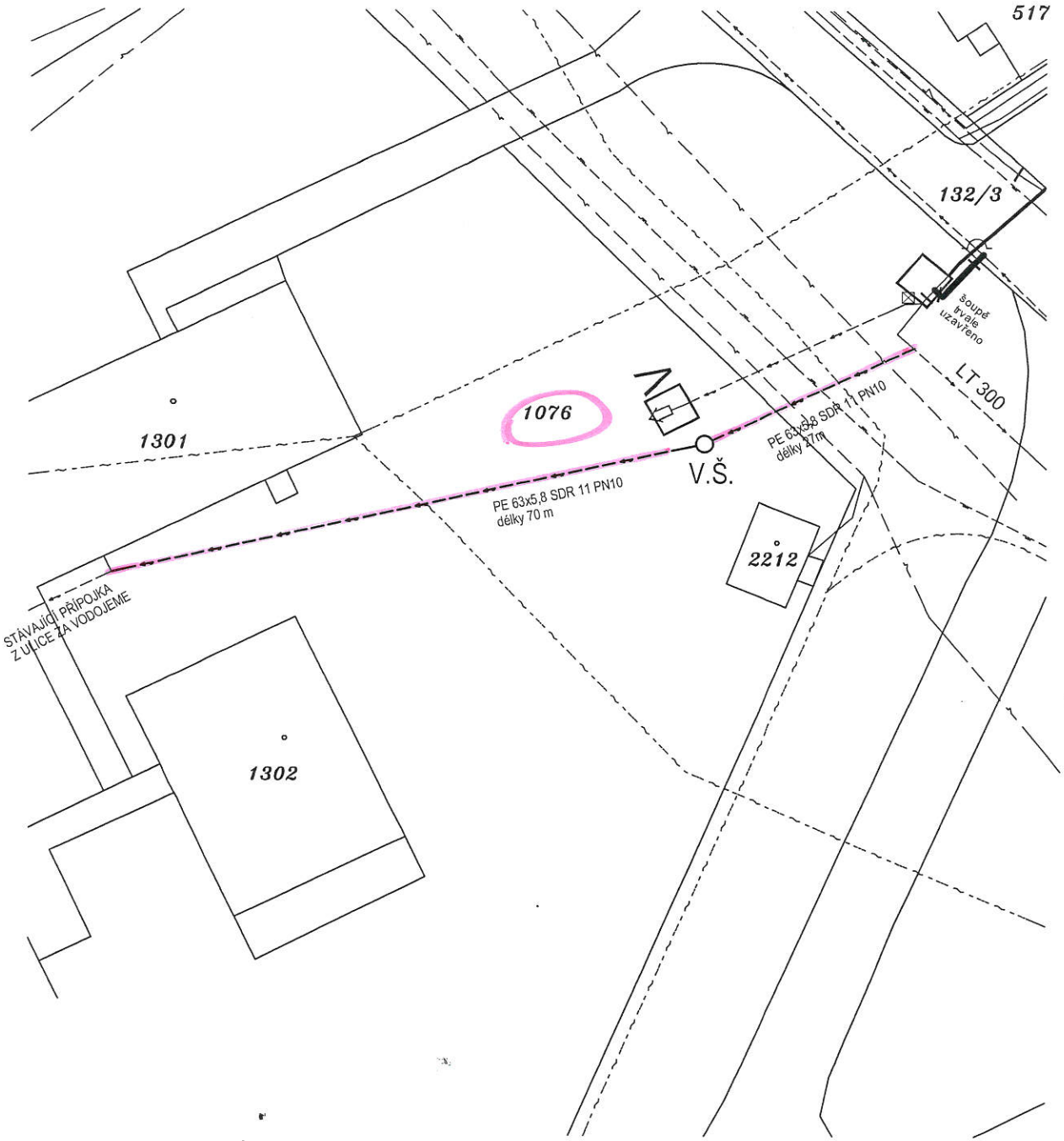

VZOROVÉ ULOŽENÍ POTRUBÍ

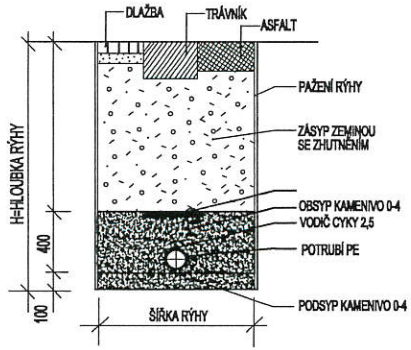

LEGENDA PROJEKTOVANÝCH INŽENÝRSKÝCH SÍTÍ

VODOVODNÍ PŘÍPOJKA PE DN 32

ZODPOVĚDNÝ PROJEKTANT: Ing. Petr Axmann	VYPRACOVAL: Ing. Petr Axmann	Ing. Petr Axmann Autorizovaný technik v oboru stavby vodního hospodářství, specializace stavby zdravotně technické ČKAIT: 1201842 Na zahrádkách 315/10, 779 00 Olomouc +420 724 820 202 Axmann.P@seznam.cz
MÍSTO STAVBY: Olomouc	KATASTRÁLNÍ ÚZEMÍ: Nová Ulice	
INVESTOR Rehabilitace ELPIS Olomouc, spol. s.r.o; Mošnerova 3; 779 00 Olomouc		
STAVBA **Přípojka vody pro rehabilitační objekt Elpis**		DATUM: 07/2014
OBSAH **SITUACE V KATASTRLNÍ MAPĚ**		

BOD 4

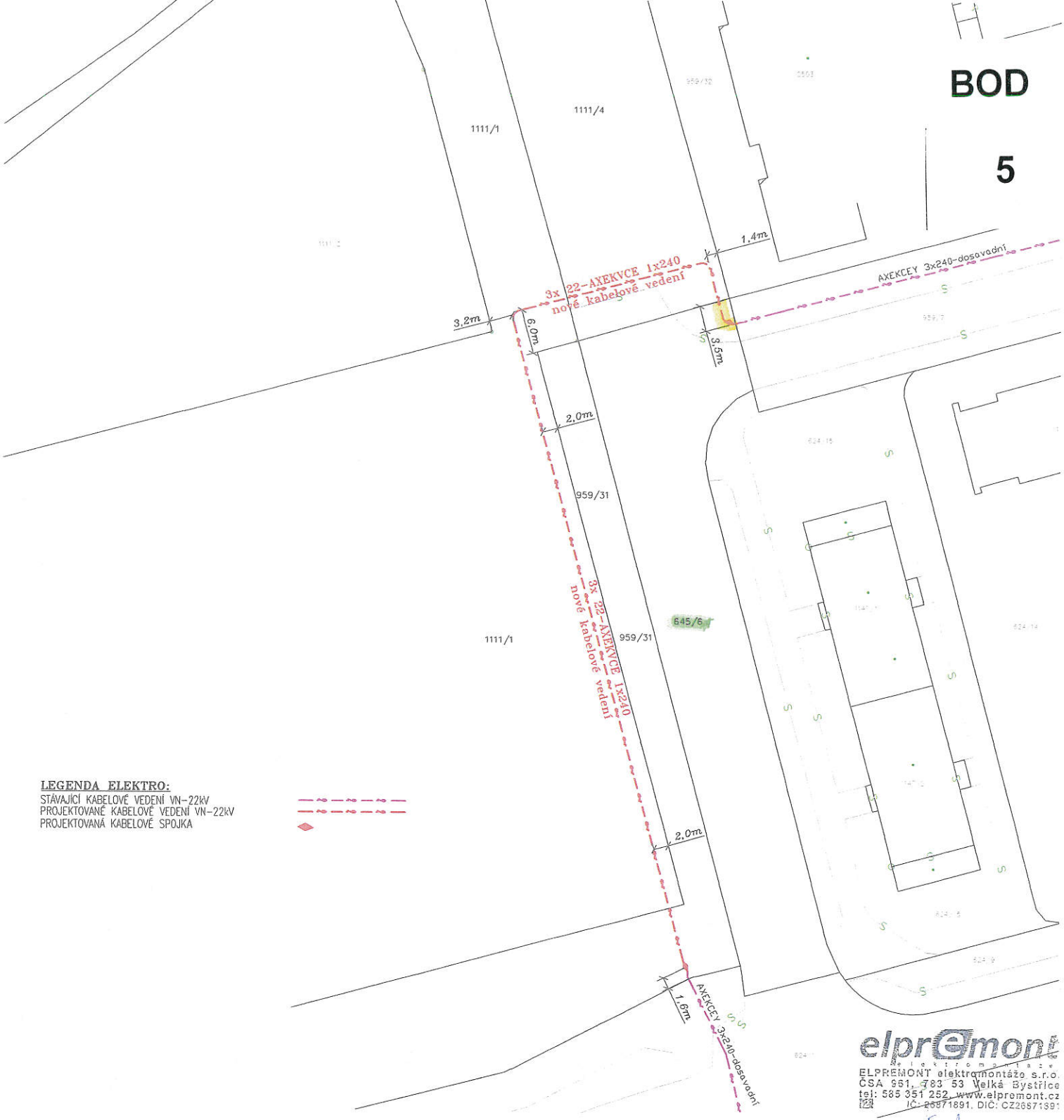

LEGENDA ELEKTRO:

STÁVAJÍCÍ KABELOVÉ VEDENÍ VN-22kV
PROJEKTOVANÉ KABELOVÉ VEDENÍ VN-22kV
PROJEKTOVANÁ KABELOVÉ SPOJKA

ELPREMONT elektromontáže s.r.o.
ČSA 961, 763 53 Velká Bystřice
tel: 585 351 252, www.elpremont.cz
IČ: 26871891, DIČ: CZ26871891

- PROSTŘEDÍ DLE ČSN33200-3c-AB8-VENKOVNÍ PROSTORY, BA5-SKŘÍNĚ A TS
- POLOHU PODZEMNÍCH VEDENÍ A ZAŘÍZENÍ NELZE VYTYČOVAT ODMĚŘOVÁNÍM NA VÝKRESE
- PŘESNÉ OZNAČENÍ VŠECH PODZEMNÍCH VEDENÍ NA POVRCHU ZAJISTÍ INVESTOR PODLE USTANOVENÍ § 4. VYHL. Č 10/74 SB. O GEODETICKÝCH PRACÍCH VE VÝSTAVBĚ PŘED ZAHÁJENÍM REALIZACE STAVBY
- PŘED ZAHÁJENÍM VÝKOPOVÝCH PRACÍ JE NUTNÉ VYTYČENÍ DOTČENÝCH PODZEMNÍCH ZAŘÍZENÍ !!!

Vedoucí projektant	David Rataj	elpremont elektromontáže s.r.o. ČSA 961, 763 53 Velká Bystřice tel: 585 351 252, mobil: 604 725 622 email: elpremont@elpremont.cz web: www.elpremont.cz	
Zodpovědný projektant	Michal Rataj		
Vypracoval	Ing.Martin Vánský		
Investor	ČEZ Distribuce a.s.		
Místo	Olomouc, Hodolany	Datum	07/2015
Název akce	Olomouc, Vejdovského, RCO přeložka VNk (EP-12-8003100)	Formát	2xA4
		Měřítko	1:500
		Čís.zak.	10-58-15
		Stupeň	SP+RS
		Soubor	st Olomouc Vejdovského RCO
Název výkresu	Situační schéma - montáž (katastrální mapa)	Číslo výkresu	F1

Příloha č. 1 - Situace stavby

BOD 6

Katastrální úřad pro Olomoucký kraj, Katastrální pracoviště Olomouc	Okres: Olomouc	Obec: Olomouc	Podpis Číslo Razítko
Kat. území: Nemilany	Mapový list č.: OLOMOUC 9-2/44	Měřítko platné pro rám 190 x 277 mm: 1:1000	
KOPIE KATASTRÁLNÍ MAPY			
Stav k: 15.07.2015 13:55:02	Vyhotovil: Vyhotoveno dálkovým přístupem	Dne: 15.07.2015 14:08:59	

BOD

7

VÝKAZ DOSAVADNÍHO A NOVÉHO STAVU ÚDAJŮ KATASTRU NEMOVITOSTÍ

Dosavadní stav				Nový stav											
Označení pozemku parc. číslem	Výměra parcely		Druh pozemku / Způsob využití	Označení pozemku parc. číslem	Výměra parcely		Druh pozemku / Způsob využití	Typ stavby / Způsob využití	Způs. určení výměr	Porovnání se stavem evidence právních vz: Díl přechází z pozemku označeného v katastru nemovitostí	dřívější poz. evidenci	Číslo listu vlastnictví	Výměra dílu	
	ha	m²			ha	m²							ha	m
5/8										5/8		10001		
5/59										5/59		6249		
729/4										729/4		10001		
730/9										730/9		4872		
st.1172										st.1172		3710		

Oprávněný: ČEZ Distribuční a.s. Teplická 874/8, Děčín 405 02
Druh věcného břemene: dle listiny

GEOMETRICKÝ PLÁN pro vymezení rozsahu věcného břemene k části pozemku	Geometrický plán ověřil úředně oprávněný zeměměřický inženýr: Jméno, příjmení: Ing. Jana Bouchalová Číslo položky seznamu úředně oprávněných zeměměřických inženýrů: 2499/2010 Dne: 16. září 2015 Číslo: 548/2015 Náležitostmi a přesností odpovídá právním předpisům.	Stejnopis ověřil úředně oprávněný zeměměřický inženýr: Jméno, příjmení: ING. JANA BOUCHALOVÁ Číslo položky seznamu úředně oprávněných zeměměřických inženýrů: 2499/10 Dne: 17. 9. 2015 Číslo: 606/2015 Tento stejnopis odpovídá geometrickému plánu v elektronické podobě uloženému v dokumentaci katastrálního úřadu.
Vyhotovitel: Geo Real Group s.r.o. Hněvotín č.p.8, 783 47 IČ: 63981637, tel.: 773517373 Číslo plánu: 1003-337/2015 Okres: Olomouc Obec: Olomouc Kat. území: Nové Sady u Olomouce Mapový list: Olomouc 8-1/33, 9-1/44 Dosavadním vlastníkům pozemků byla poskytnuta možnost seznámit se v terénu s průběhem navrhovaných nových hranic, které byly označeny předepsaným způsobem: ----------	Katastrální úřad souhlasí s očíslováním parcel. KÚ pro Olomoucký kraj KP Olomouc Ing. Jitka Kylarová PGP-1618/2015-805 2015.09.17 08:58:49 CEST	Ověření stejnopisu geometrického plánu v listinné podobě. Ing. Jana Bouchalová Položka seznamu ČÚZK č. 2499/10 v rozsahu podle § 13 odst. 1 písm. a) zákona č. 200/1994 Sb. Úředně oprávněný zeměměřický inženýr

Seznam souřadnic (S-JTSK)

Číslo bodu	Souřadnice pro zápis do KN Y	X	Kód kv.	Poznámka
730-2	547495.10	1123561.90	3	
752-1	547495.70	1123561.90	3	
30	547494.39	1123561.91	3	
31	547494.39	1123561.41	3	
32	547495.70	1123561.31	3	
33	547495.12	1123564.45	3	
34	547495.70	1123563.98	3	
35	547497.43	1123565.02	3	
36	547497.51	1123564.42	3	
37	547504.48	1123565.19	3	
38	547504.48	1123564.59	3	
39	547509.37	1123565.14	3	
40	547509.51	1123564.54	3	
41	547509.87	1123565.40	3	
42	547510.53	1123565.06	3	
43	547509.63	1123566.91	3	
44	547510.25	1123566.87	3	
45	547510.17	1123568.85	3	
46	547510.73	1123568.63	3	
47	547510.64	1123569.71	3	
48	547511.22	1123569.53	3	
49	547511.39	1123575.87	3	
50	547511.99	1123575.81	3	
51	547511.73	1123580.09	3	
52	547512.33	1123580.01	3	
53	547514.35	1123594.51	3	
54	547514.95	1123594.41	3	
55	547516.62	1123610.02	3	
56	547517.20	1123609.86	3	
57	547517.09	1123611.17	3	
58	547517.46	1123610.49	3	
59	547518.11	1123611.31	3	
60	547518.11	1123610.71	3	
61	547542.65	1123608.05	3	
62	547542.75	1123607.43	3	
63	547543.26	1123608.33	3	
64	547543.80	1123607.91	3	
66	547545.06	1123614.68	3	
67	547544.76	1123615.67	3	
68	547544.51	1123615.71	3	
69	547495.70	1123564.59	3	
70	547501.97	1123565.13	3	
71	547501.99	1123564.53	3	
72	547516.85	1123610.58	3	
73	547543.30	1123608.55	3	
74	547543.90	1123608.44	3	

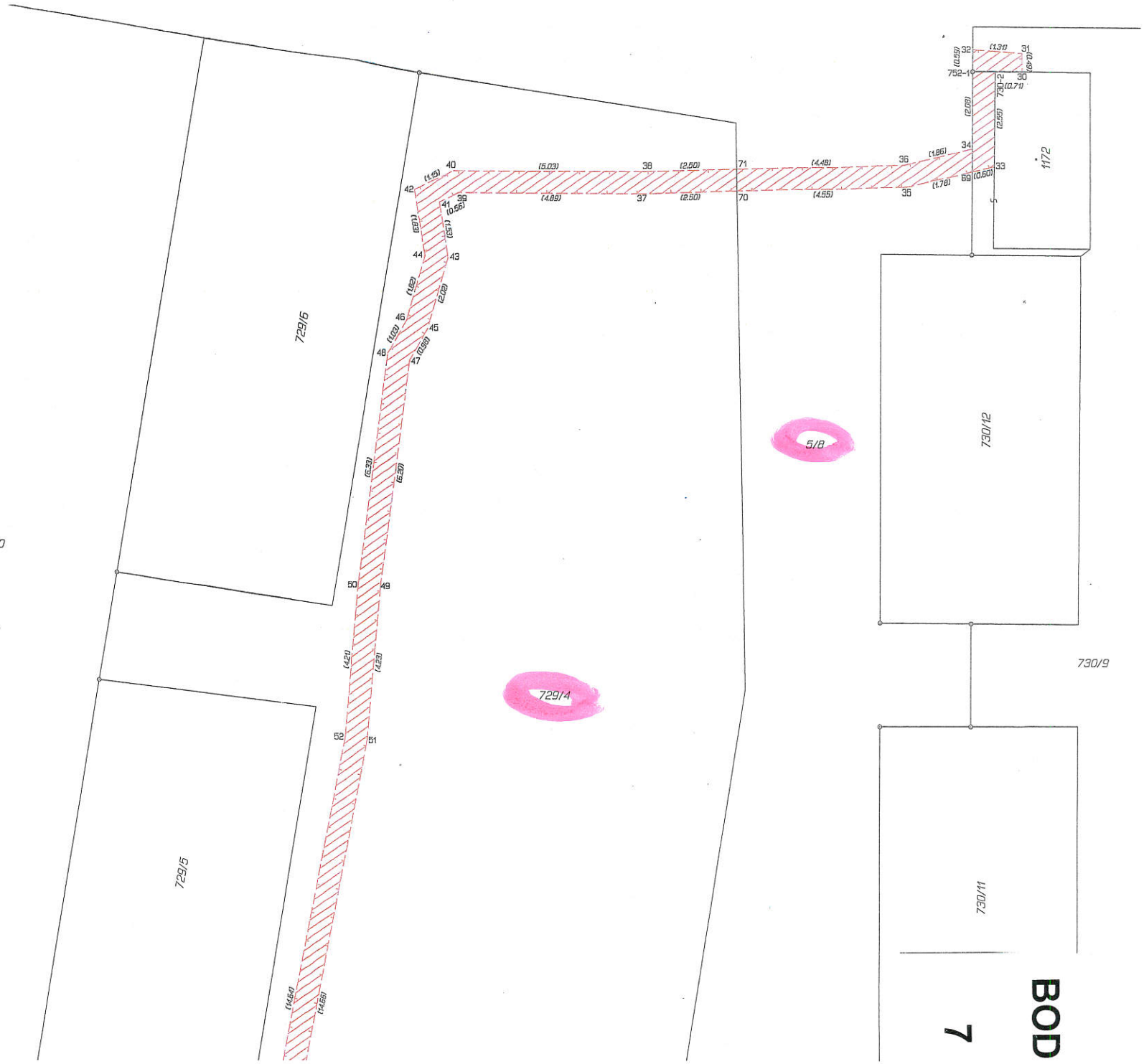

BOD

7

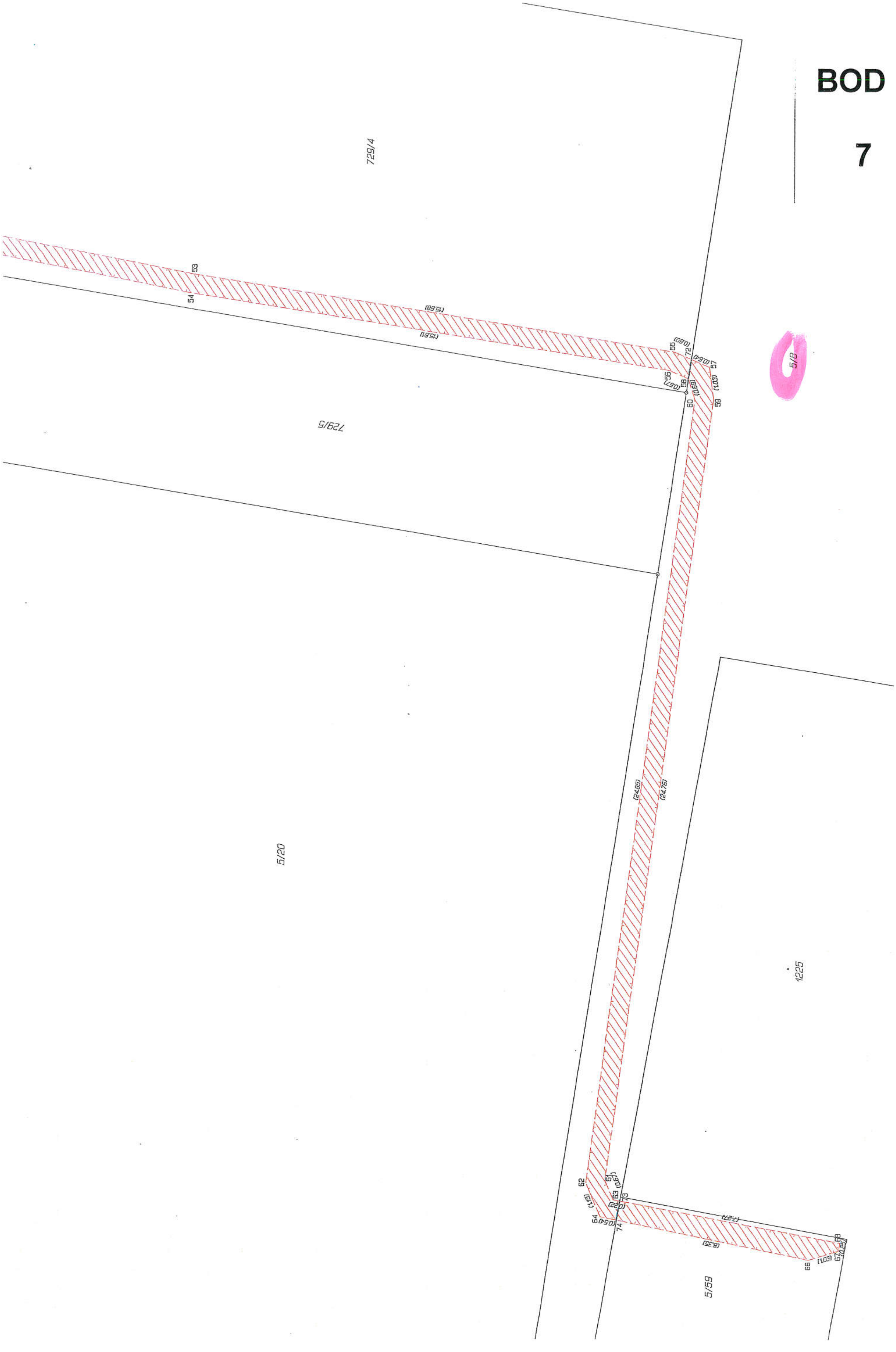

Dotčené pozemky:

192/30 ... Statutární město Olomouc (ostatní plocha)

Sousedící pozemky:

207/14 ... Bubník Jiří a Bubníková Hana

ŘEZY ULOŽENÍ KABELŮ NN–0,4kV

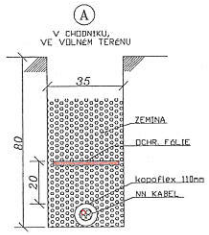

LEGENDA:

PROJEKTOVANÉ KABELOVÉ VEDENÍ NN
STÁVAJÍCÍ KABELOVÉ VEDENÍ NN

- PROSTŘEDÍ DLE ČSN33200-3c-AB8-VENKOVNÍ PROSTORY, BA5-SKŘÍNĚ A TS
- POLOHU PODZEMNÍCH VEDENÍ A ZAŘÍZENÍ NELZE VYTYČOVAT ODMĚŘOVÁNÍM NA VÝKRESE
- PŘESNÉ OZNAČENÍ VŠECH PODZEMNÍCH VEDENÍ NA POVRCHU ZAJISTÍ INVESTOR PODLE USTANOVENÍ § 4. VYHL. Č 10/74 SB. O GEODETICKÝCH PRACÍCH VE VÝSTAVBĚ PŘED ZAHÁJENÍM REALIZACE STAVBY
- PŘED ZAHÁJENÍM VÝKOPOVÝCH PRACÍ JE NUTNÉ VYTYČENÍ DOTČENÝCH PODZEMNÍCH ZAŘÍZENÍ !!!

Vedoucí projektant	David Rataj	
Zodpovědný projektant	Bc.Jana Šarniková	Šarniková
Vypracoval	Bc.Jana Šarniková	Šarniková
Investor	ČEZ Distribuce a.s.	
Místo	Hodolany	

elpremont
IČ:26871891,DIČ:CZ26871891
Velká Bystřice,ČSA 961,783 53
tel./fax:585351252,www.elpremont.cz

Datum	09/2015
Formát	2xA4

Název akce

Olomouc, Vaníčkova, Bubníková
–kabelová přípojka NN–0,4kV (IV–12–8011307)

Název výkresu

SITUAČNÍ SCHÉMA A SCHÉMA JIŠTĚNÍ

BOD 8

č. MAJ-PR-BVB/19/2013/Hr

BOD

9

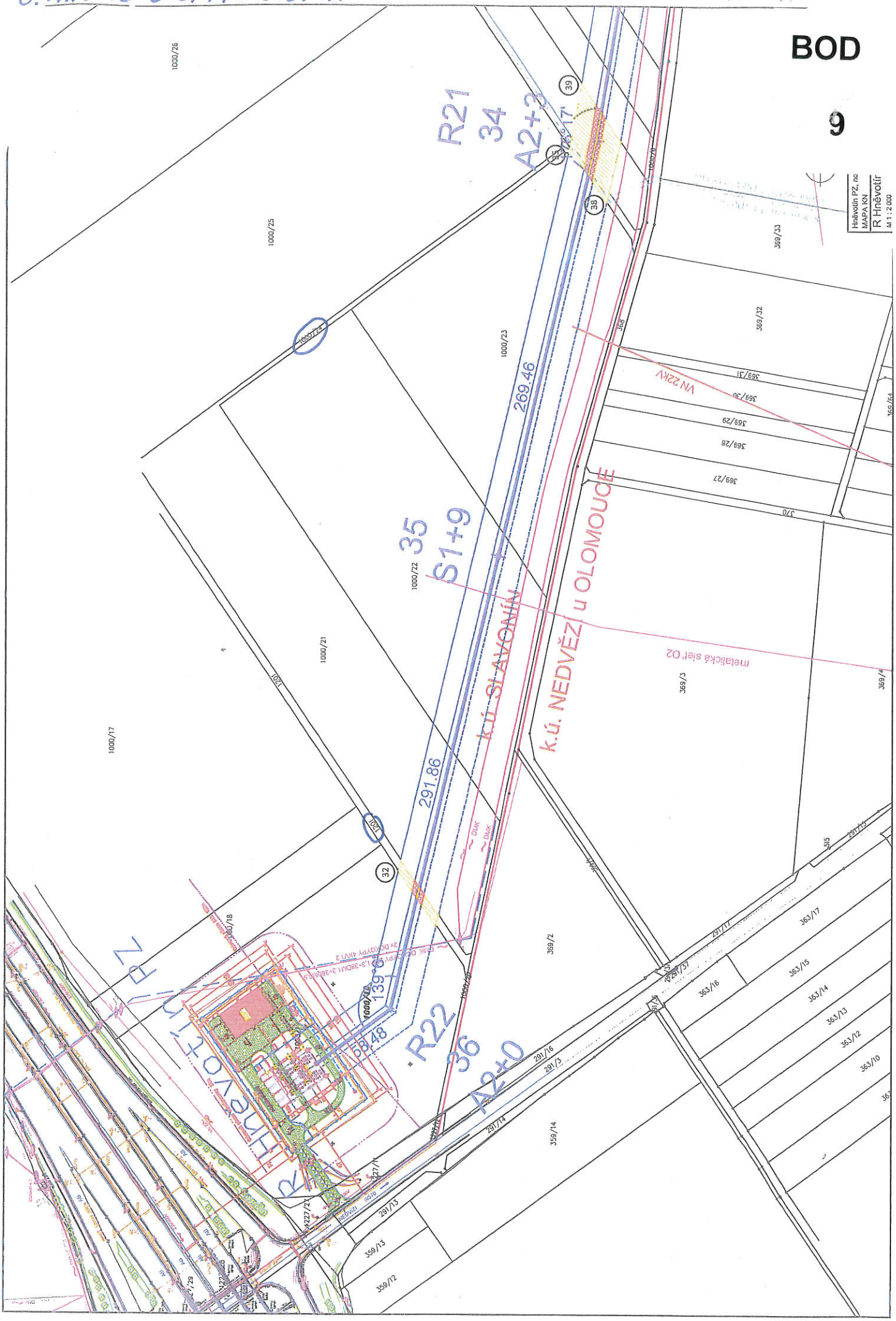

BOD

9

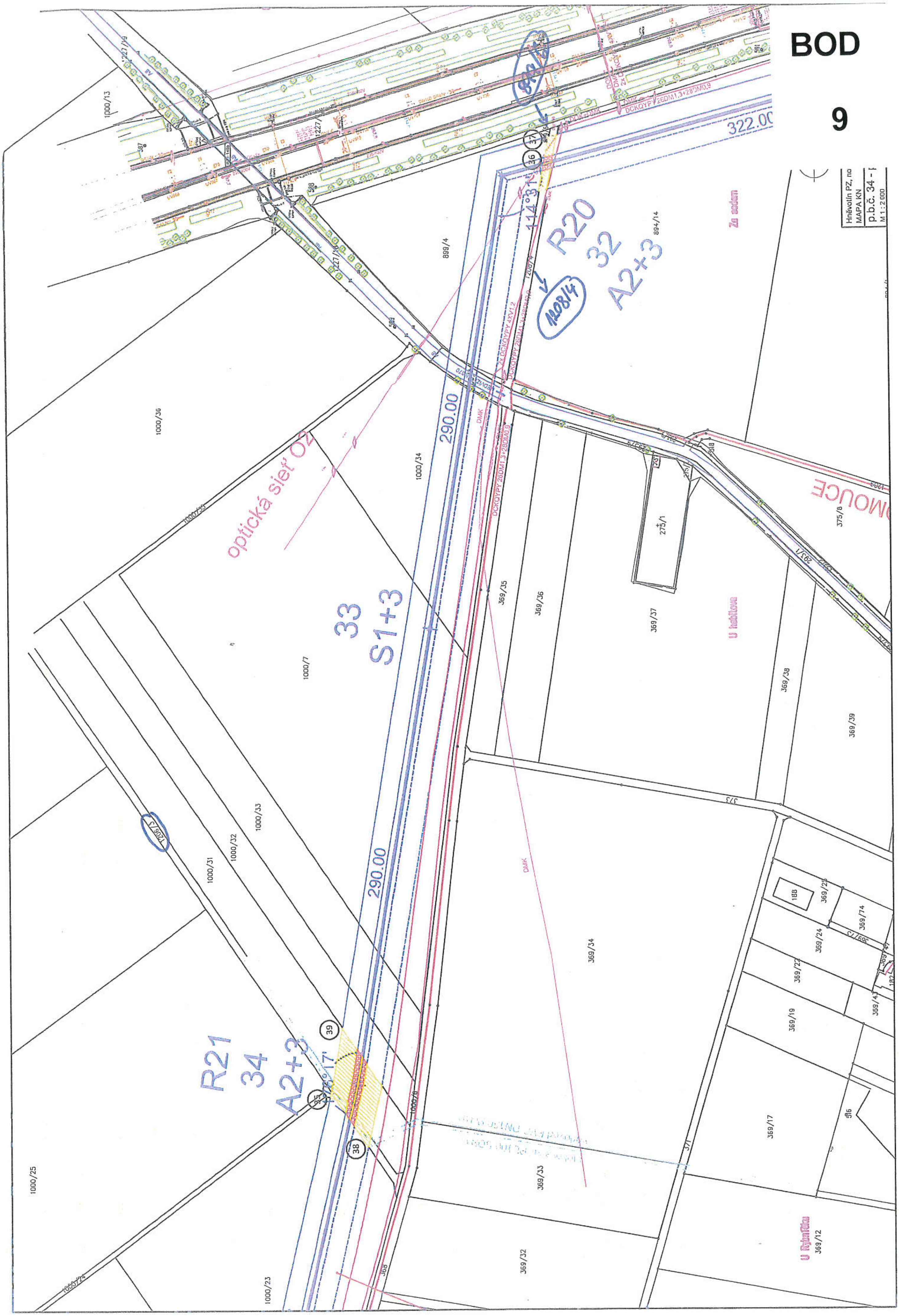
R20
32
A2+3
33
S1+3
R21
34
A2+3
290.00
290.00
322.00
optická sieť OZ
1000/36
1000/34
1000/7
1000/33
1000/32
1000/31
1000/25
1000/23
1000/13
899/4
894/14
369/35
369/36
369/37
369/38
369/39
369/34
369/33
369/32
369/17
369/12
369/19
369/22
369/24
369/74
275/1
375/8
MAPA KN
M 1 : 2 000

BOD

9

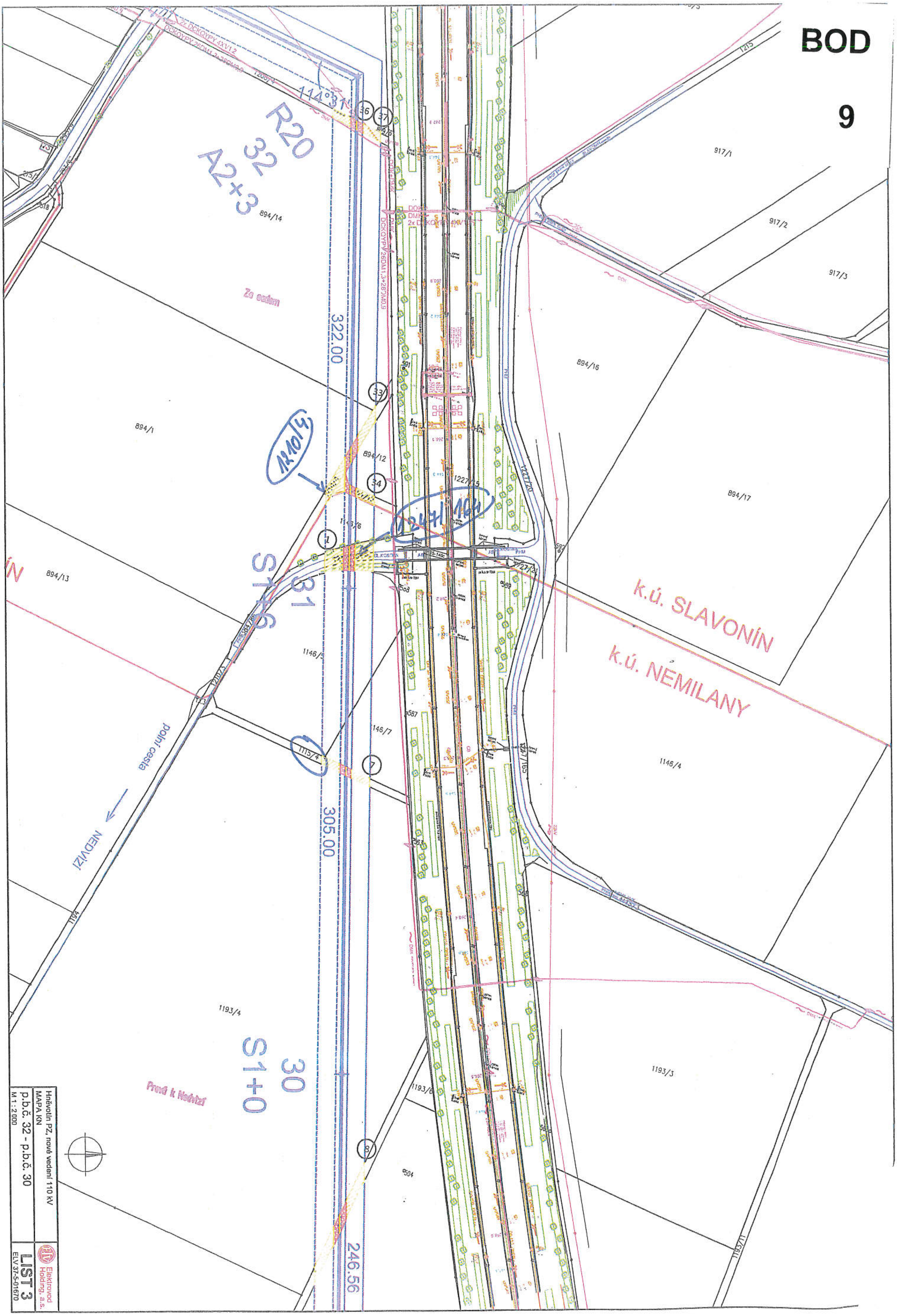

R20
32
A2+3
894/14
Za cestou
322.00
894/1
1210/4
894/12
1227/15
1247/164
917/1
917/2
917/3
894/16
894/17
894/13
S1+6
31
k.ú. SLAVONÍN
k.ú. NEMILANY
1146/4
1146/7
polní cesta
NEDVÍZÍ
305.00
1193/4
1193/3
30
S1+0
Proti k Nedvízí
246.56
Hněvotín PZ, nové vedení 110 kV
MAPA KN
p.b.č. 32 - p.b.č. 30
M 1 : 2 000
Elektrovod Holding, a.s.
LIST 3
ELV 37-5-01670

BOD 9

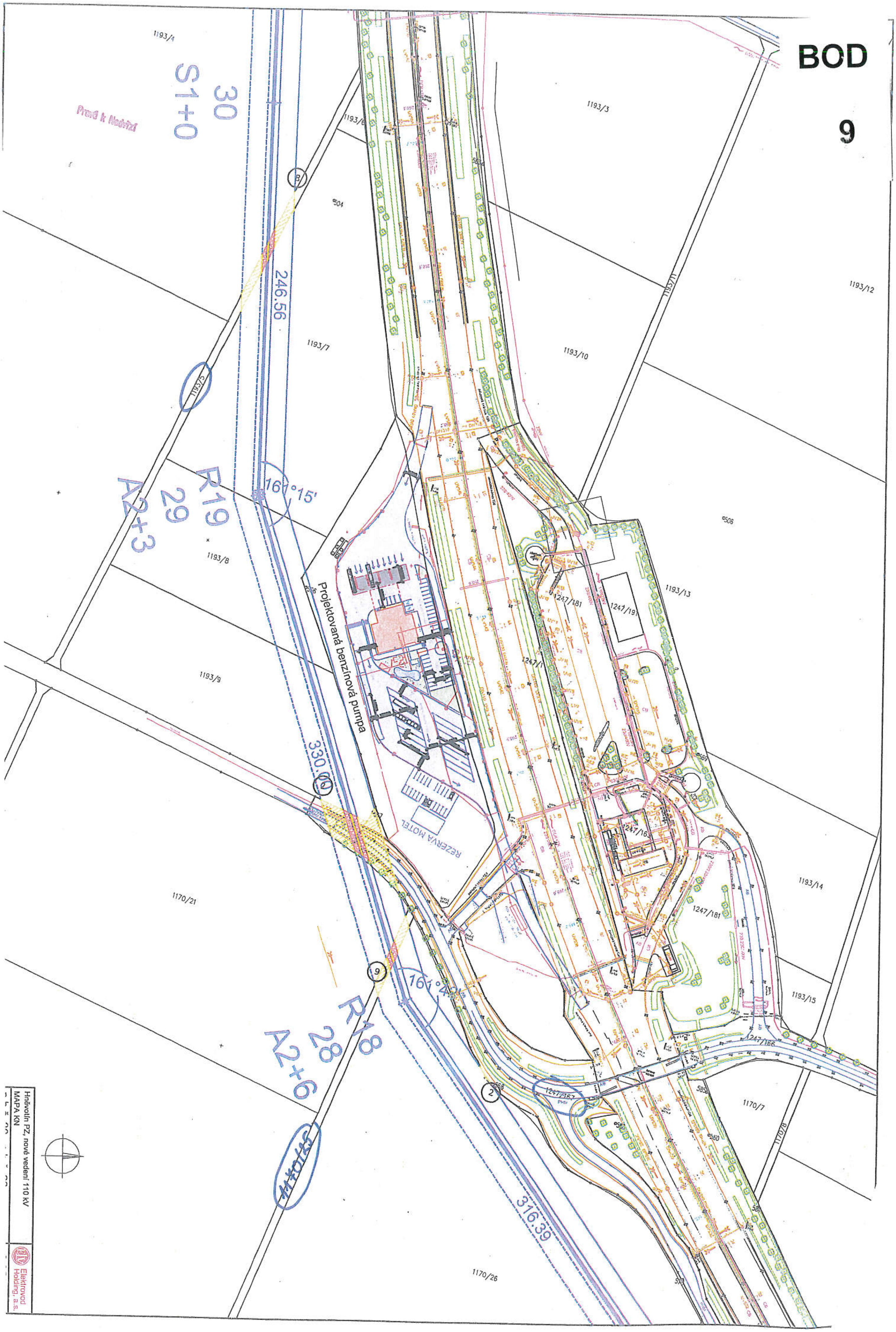
1193/4
30
S1+0
1193/6
1193/3
504
246.56
1193/7
1193/10
1193/12
1193/5
R19
29
A2+3
1193/8
506
1193/13
Projektovaná benzínová pumpa
1247/181
1247/1
1193/9
REZERVA MOTEL
330.10
1170/21
1193/14
1247/181
R18
28
A2+6
1193/15
1247/166
1170/7
316.39
1170/26
Hněvotín PZ, nové vedení 110 kV
MAPA KN
Elektrovod Holding, a.s.

BOD

9

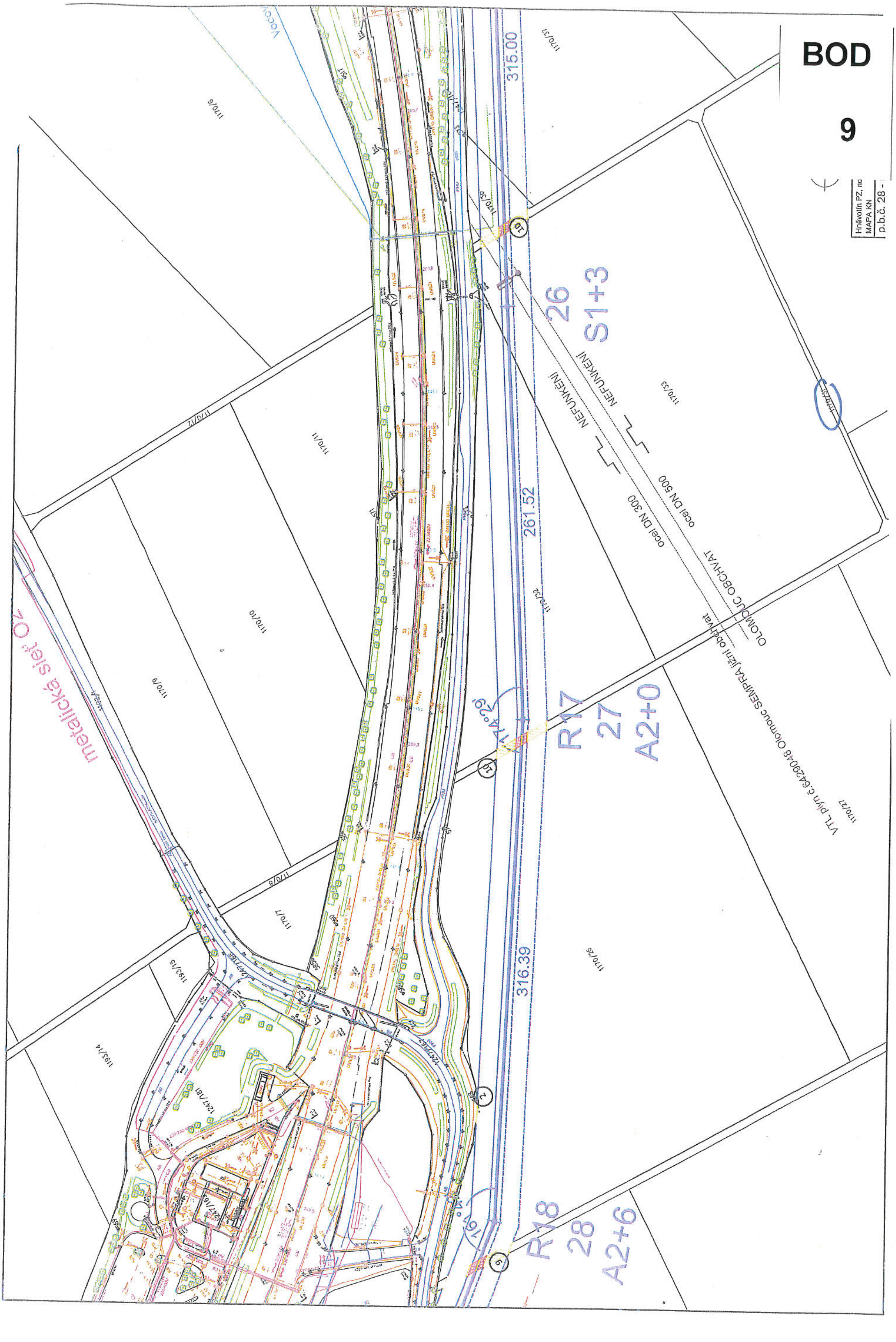

Hněvotín PZ, na
MAPA KN
p.b.č. 28 -
315.00
26
S1+3
NEFUNKČNÍ
NEFUNKČNÍ
ocel DN 500
ocel DN 300
OLOMOUC OBCHVAT
VTL plyn č.6429048 Olomouc SEMPRA jižní obchvat
261.52
R17
27
A2+0
316.39
R18
28
A2+6
metalická síť O2
1170/6
1170/37
1170/33
1170/12
1170/11
1170/10
1170/9
1170/8
1170/7
1170/32
1170/26
1170/27
1193/5
1193/4
1247/66
1247/81

BOD

9

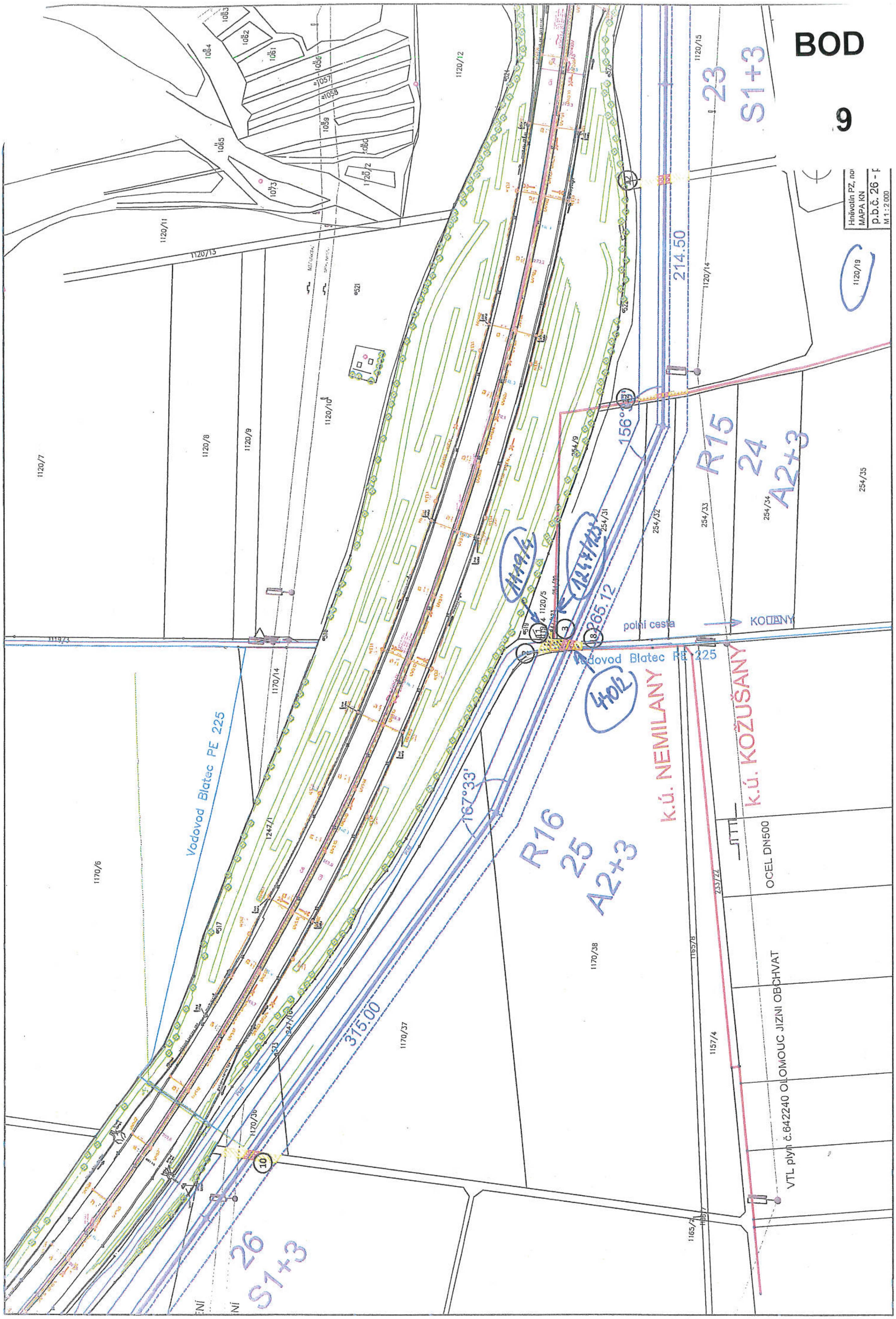

Hněvotín PZ
MAPA KN
p.b.č. 26
M 1:2 000
Vodovod Blatec PE 225
polní cesta
KOUANY
k.ú. NEMILANY
k.ú. KOŽUŠANY
OCEL DN500
VTL plyn č.642240 OLOMOUC JIZNI OBCHVAT
R15
24
A2+3
R16
25
A2+3
23
S1+3
26
S1+3
214.50
315.00
265.12
156°
167°33'
1120/5
254/31

BOD

9

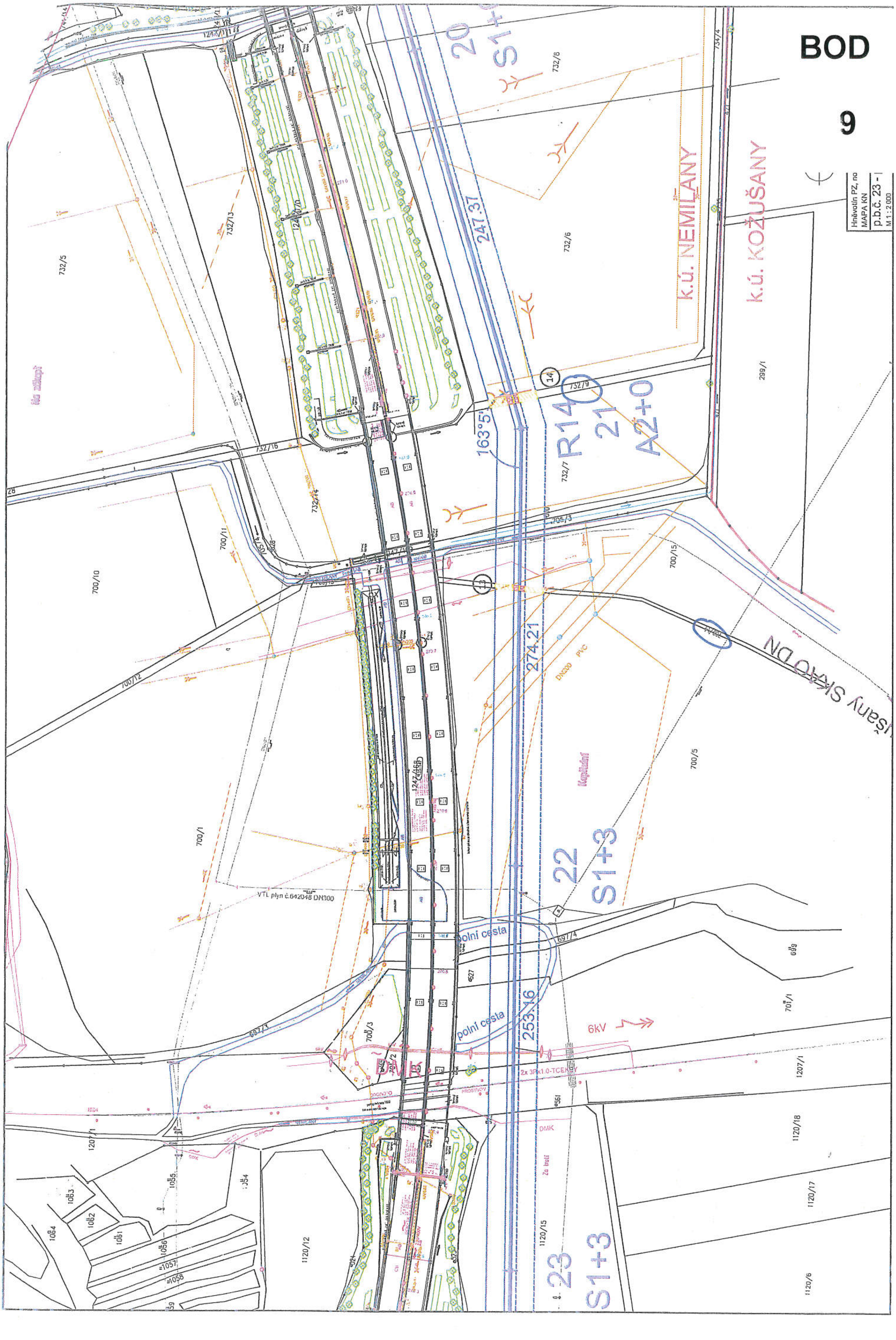

k.ú. NEMILANY
k.ú. KOŽUŠANY
Hněvotín PZ, na
MAPA KN
p.b.č. 23 -
M 1 : 2 000
20
S1+0
21
R14
A2+0
22
S1+3
23
S1+3
247.37
274.21
253.16
163°5'
732/5
732/6
732/7
732/8
732/9
732/13
732/14
732/16
700/1
700/5
700/10
700/11
700/12
700/15
705/3
299/1
697/3
697/4
polní cesta
6kV
DMK
VTL plyn č.642048 DN300
DN200 PVC
1207/1
1120/6
1120/12
1120/15
1120/17
1120/18

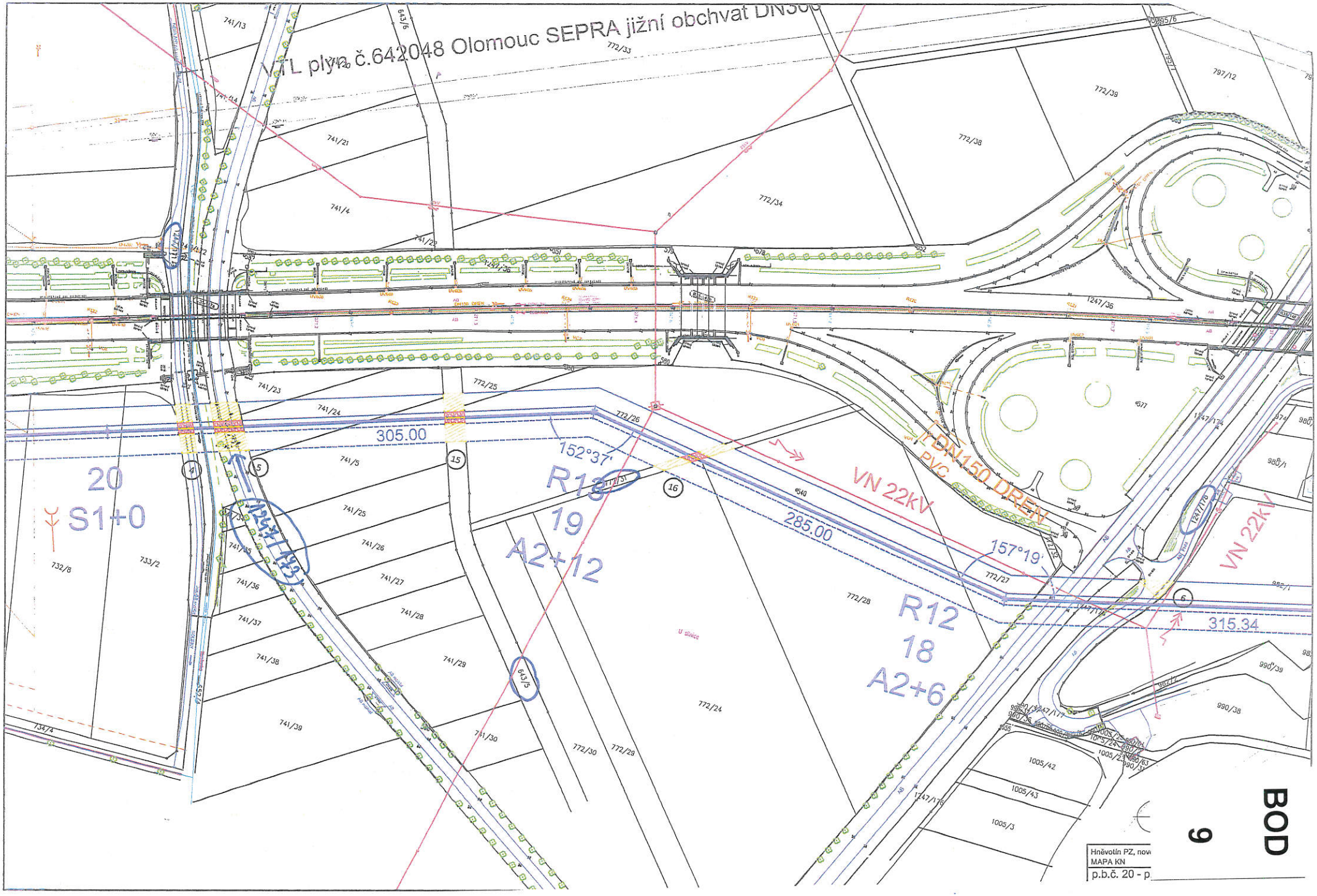
VTL plynu č.642048 Olomouc SEPRA jižní obchvat DN300
741/13
643/6
772/33
797/12
772/39
741/21
772/38
741/4
772/34
741/22
1247/36
741/23
772/25
741/24
772/26
305.00
152°37'
R13
19
A2+12
20
S1+0
741/5
741/25
741/26
741/27
741/28
741/29
741/36
741/37
741/38
741/39
741/35
1247/143
643/5
772/24
772/30
772/29
285.00
157°19'
772/27
772/28
R12
18
A2+6
VN 22kV
DN150 DREV
PVC
315.34
1247/118
1005/42
1005/43
1005/3
1247/176
990/38
990/39
732/8
733/2
7374
Hněvotín PZ, nov
MAPA KN
p.b.č. 20 - p
BOD
6

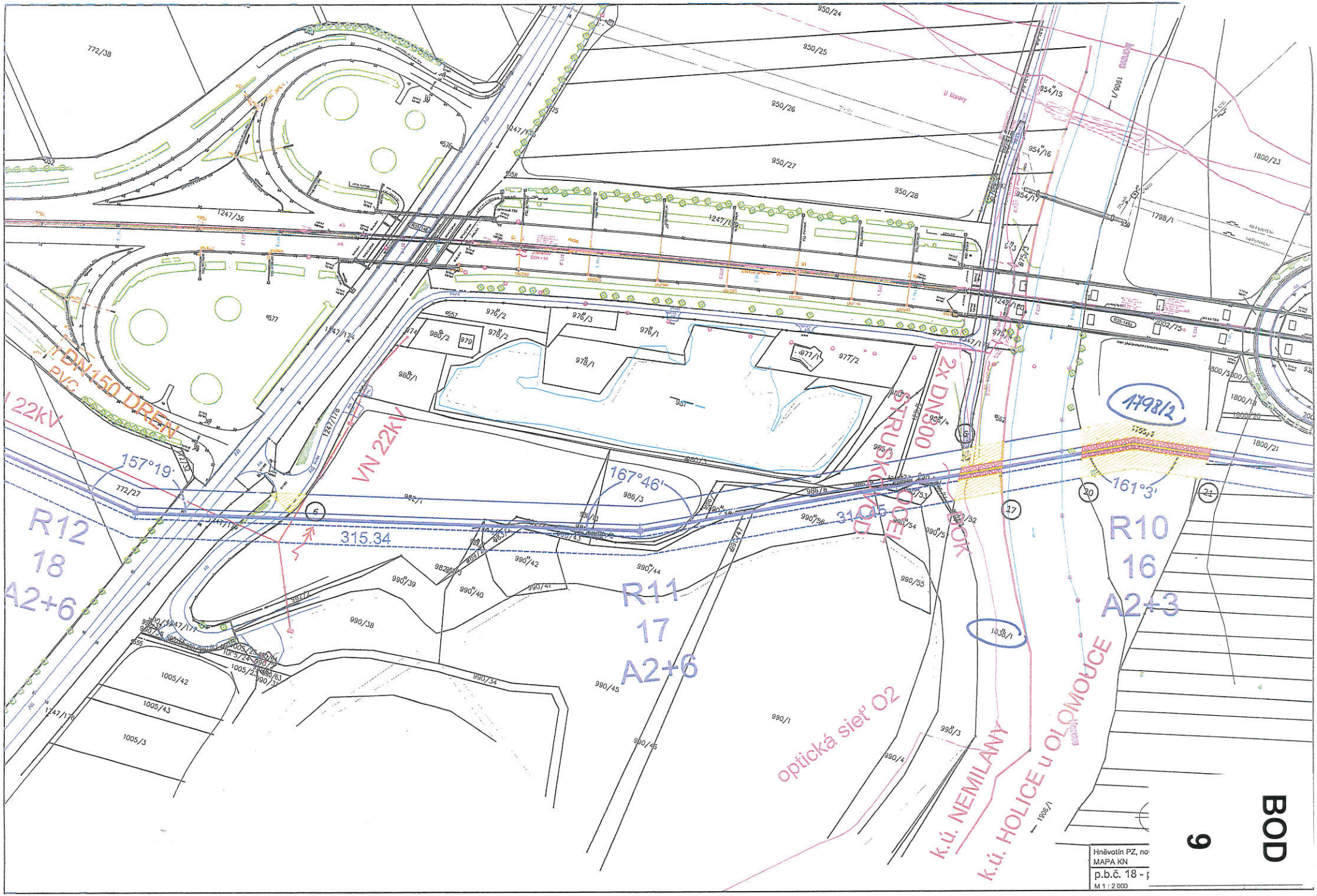
BOD
6
Hněvotín PZ, no
MAPA KN
p.b.č. 18 - p
M 1 : 2 000
k.ú. HOLICE u OLOMOUCE
k.ú. NEMILANY
optická síť O2
VN 22kV
DN150 DREN
PVC
2x DN300
STRUSKOVÝ DOK
157°19'
167°46'
161°3'
315.34
R12
18
A2+6
R11
17
A2+6
R10
16
A2+3
1798/2
1038/1
1798/1
1800/23
1800/21
1247/36
950/24
950/25
950/26
950/27
950/28
954/15
954/16
954/17
976/2
976/3
976/1
978/1
977/1
977/2
979
980/2
980/1
986/3
986/4
990/38
990/39
990/40
990/41
990/42
990/44
990/45
990/46
990/55
990/1
990/3
990/4
1005/42
1005/43
1005/3
772/38
772/27
1906/1

BOD

9

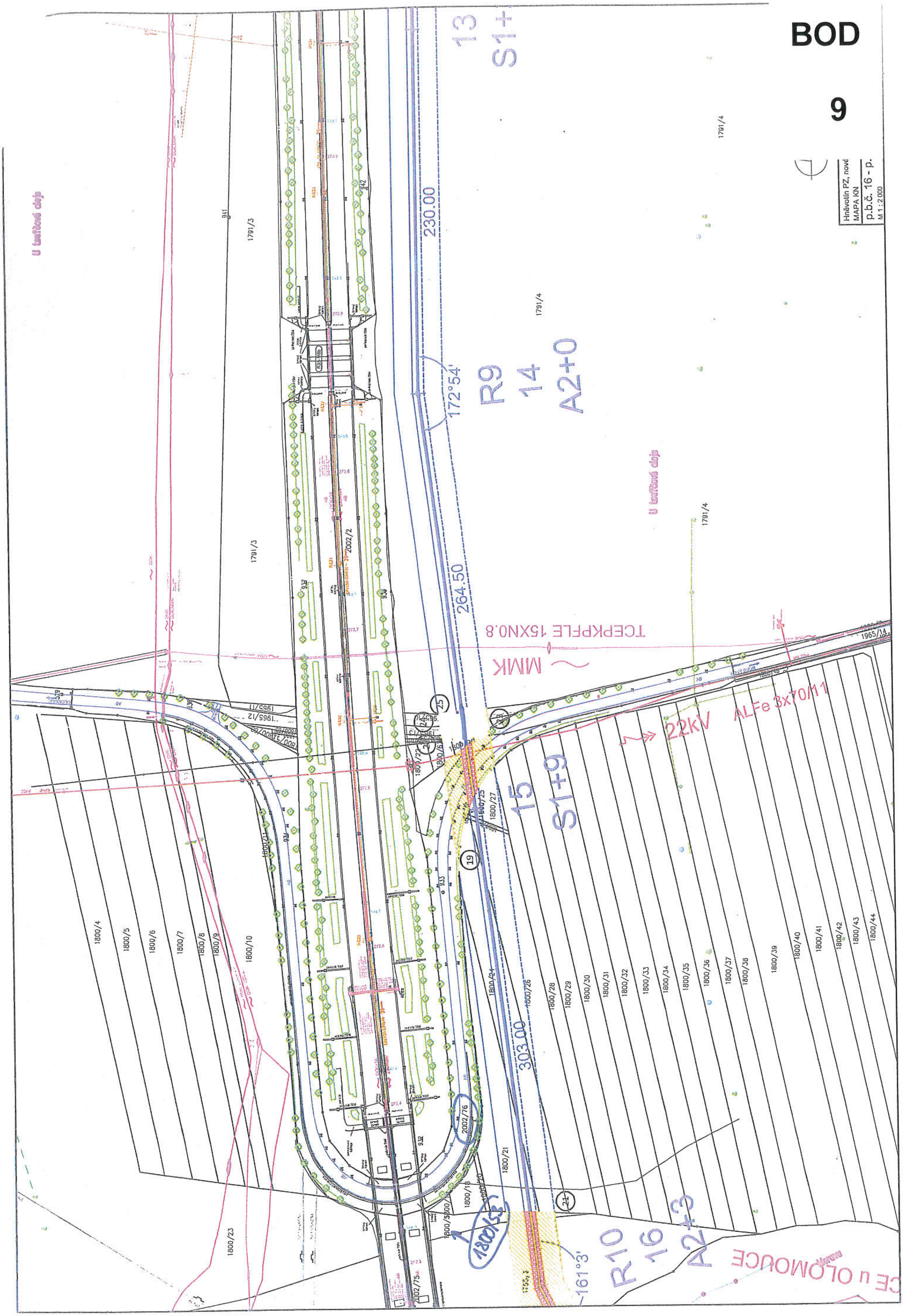
Hněvotín PZ, nově
MAPA KN
p.b.č. 16 - p.
M 1:2000
13
S1+
230.00
172°54'
R9
14
A2+0
264.50
TCEPKPFLE 15XN0.8
MMK
22kV
ALFe 3x70/11
15
S1+9
303.00
R10
16
A2+3
161°3'
1791/3
1791/4
2002/2
2002/76
2002/75
1800/4
1800/5
1800/6
1800/7
1800/8
1800/9
1800/10
1800/23
1800/26
1800/27
1800/28
1800/29
1800/30
1800/31
1800/32
1800/33
1800/34
1800/35
1800/36
1800/37
1800/38
1800/39
1800/40
1800/41
1800/42
1800/43
1800/44
1800/53
1965/11
1965/12
1965/14

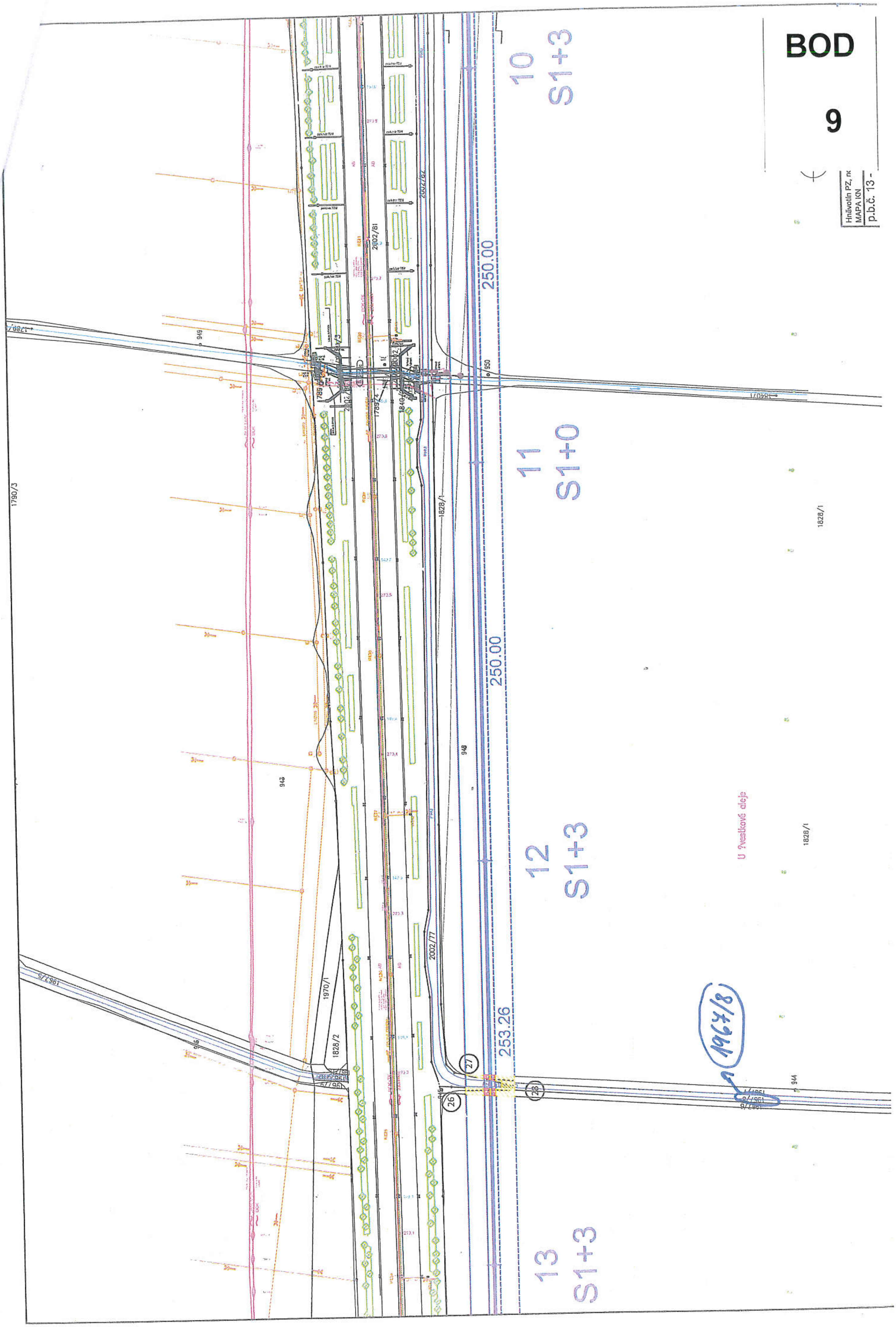

BOD
9
Hněvatín PZ, nc
MAPA KN
p.b.č. 13 -
10
S1+3
11
S1+0
12
S1+3
13
S1+3
250.00
250.00
253.26
1790/3
1828/1
1828/1
1828/1
1828/2
1970/1
2002/77
2002/81
2002/82
943
944
948
949
950
U Tyešlkové aleje
1967/8
26
27
28

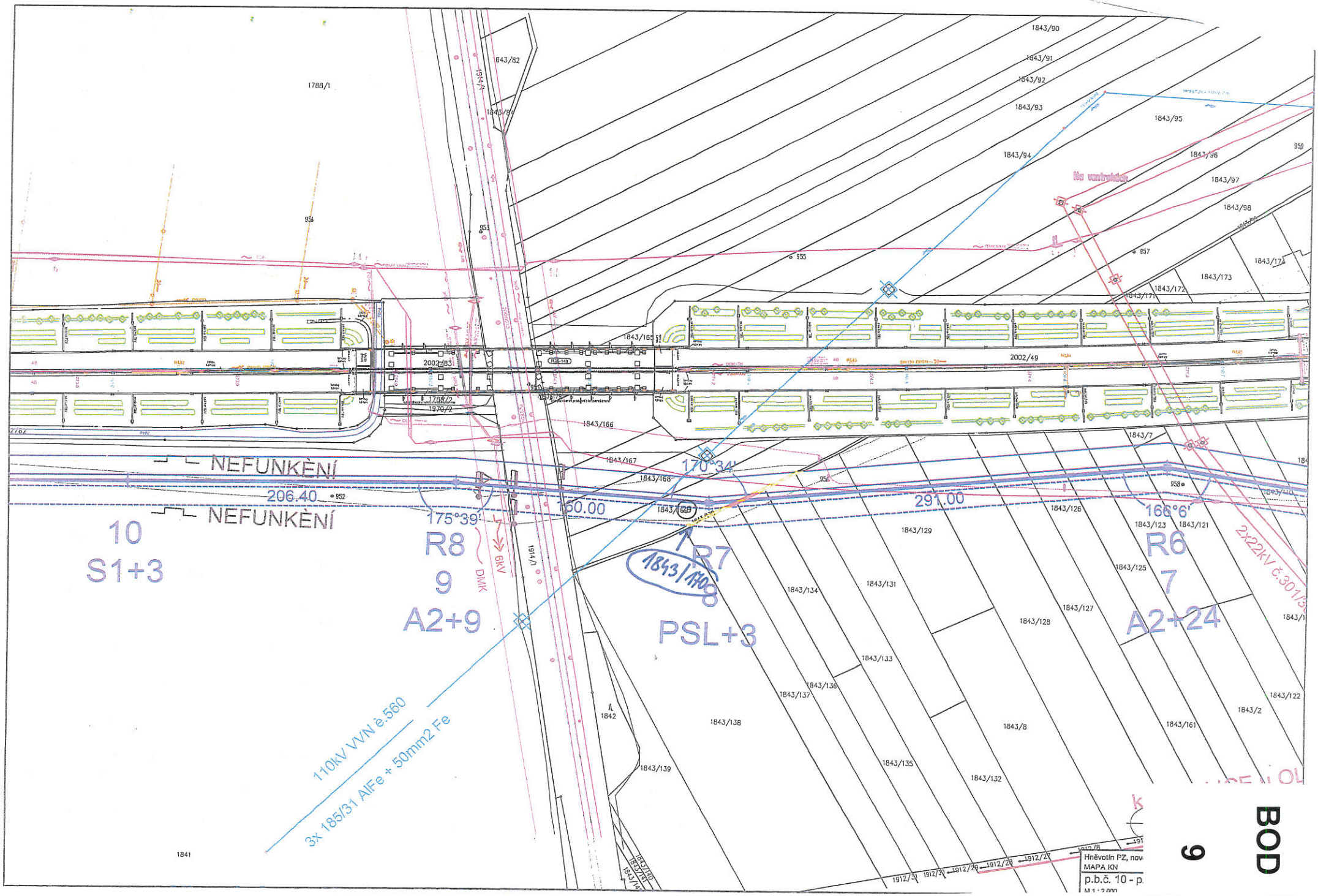
NEFUNKČNÍ
NEFUNKČNÍ
206.40
160.00
291.00
170°34'
175°39'
166°6'
10
S1+3
R8
9
A2+9
R7
8
PSL+3
R6
7
A2+24
DMK
6kV
2x22kV č.301/3
110kV VVN č.560
3x 185/31 AlFe + 50mm2 Fe
1843/170
1788/1
1843/82
1843/90
1843/91
1843/92
1843/93
1843/94
1843/95
1843/96
1843/97
1843/98
1843/173
1843/172
1843/171
1843/165
1843/166
1843/167
1843/168
1843/7
1843/126
1843/129
1843/125
1843/127
1843/128
1843/134
1843/131
1843/133
1843/136
1843/137
1843/138
1843/139
1843/135
1843/132
1843/8
1843/161
1843/122
1843/2
1843/123
1843/121
2002/83
2002/49
1788/2
1970/2
1842
1841
1914/1
1912/31
1912/30
1912/29
1912/28
1912/8
Na vantrobách
Hněvotín PZ, nov
MAPA KN
p.b.č. 10 - p
M 1:2000

BOD

9

č. MAJ-PZ-BVB/63/2013/Hm

BOD 9

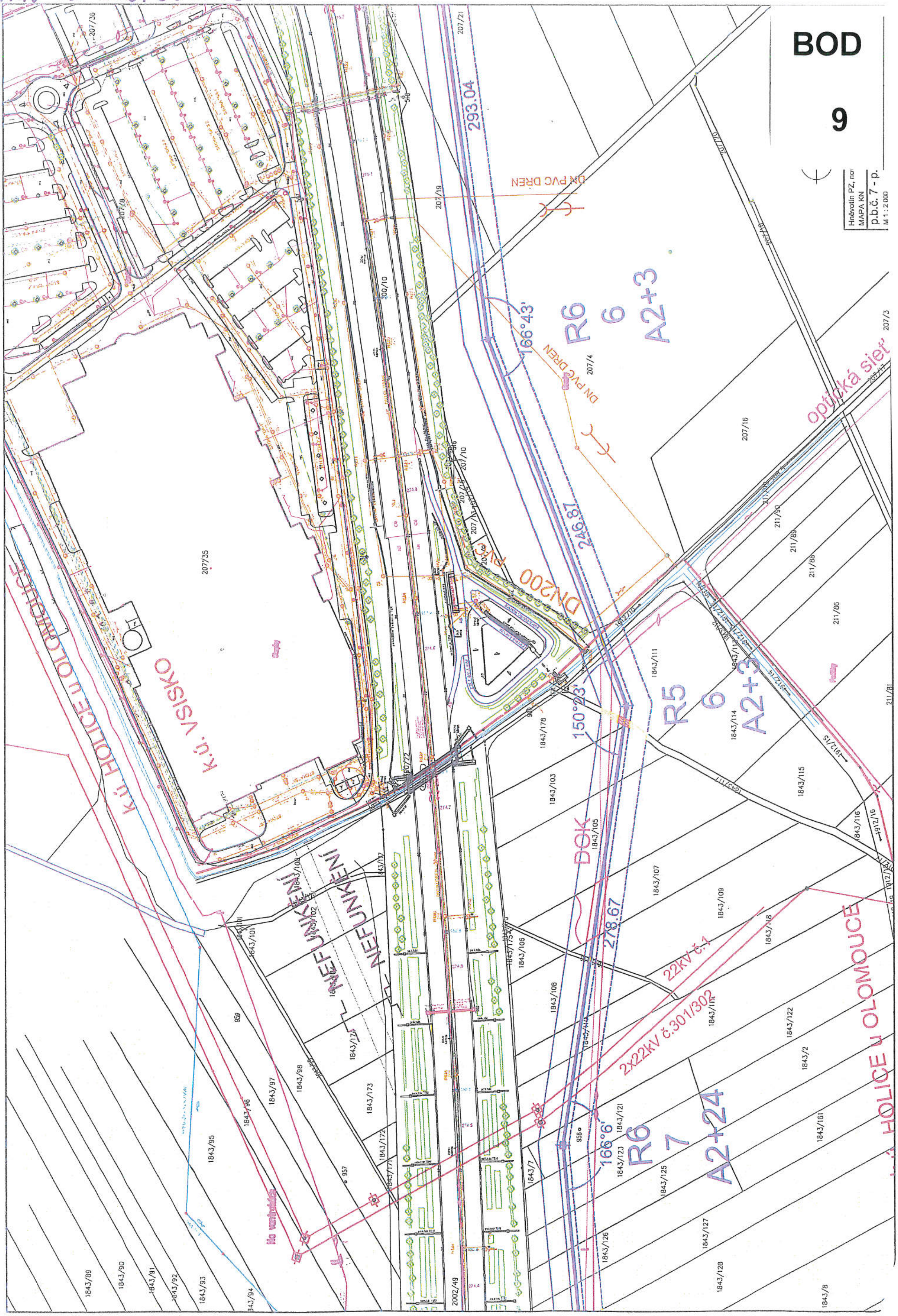

č. MAJ-PZ-BUB/201/2013/HP

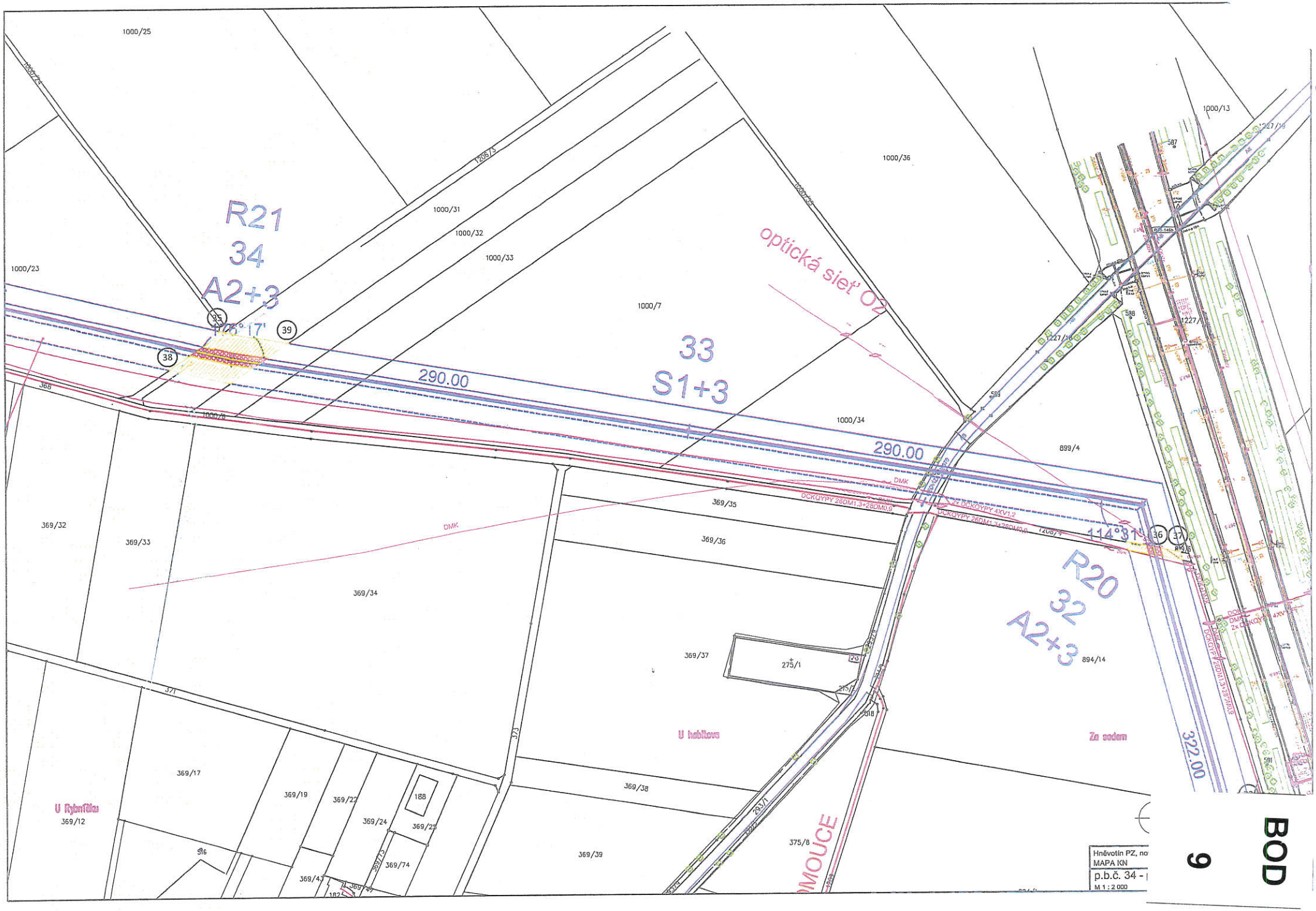

BOD

9

BOD

VÝKAZ DOSAVADNÍHO A NOVÉHO STAVU ÚDAJŮ KATASTRU NEMOVITOSTÍ

Dosavadní stav				Nový stav										
Označení pozemku parc. číslem	Výměra parcely		Druh pozemku / Způsob využití	Označení pozemku parc. číslem	Výměra parcely		Druh pozemku / Způsob využití	Typ stavby / Způsob využití	Způs. určení výměr	Porovnání se stavem evidence prá				
										Díl přechází z pozemku označeného v		Číslo listu vlastnictví	Vý	
	ha	m²			ha	m²				katastru nemovitostí	dřívější poz. evidenci		ha	
812/16										812/16		10001		
812/30										812/30		10001		
812/33										812/33		10001		

.10

DRUH ROZSAHU VĚCNÉHO PRÁVA: PRÁVO PODZEMNÍHO VEDENÍ NN.

OPRÁVNĚNÝ: DLE LISTINY

GEOMETRICKÝ PLÁN pro

VYMEZENÍ ROZSAHU VĚCNÉHO BŘEMENE

Geometrický plán ověřil úředně oprávněný zeměměřický inženýr:

Jméno, příjmení: ING. IVO VYKYDAL

Číslo položky seznamu úředně oprávněných zeměměřických inženýrů: 1276/95

Dne: 16. září 2015 Číslo: 706/2015

Náležitostmi a přesností odpovídá právním předpisům.

Stejnopis ověřil úředně oprávněný zeměměřický inženýr:

Jméno, příjmení: Ing. Ivo Vykydal

Číslo položky seznamu úředně oprávněných zeměměřických inženýrů: 1276/95

Dne: 29. 9. 2015 Číslo: 489/2015

Tento stejnopis odpovídá geometrickému plánu v elektronické podobě uloženému v dokumentaci katastrálního úřadu.

Vyhotovitel: JITKA DEUTSCHOVÁ, Nám. Osvobození 28, 789 01 ZÁBŘEH; tel. 731527595, IČO: 73260126

Číslo plánu: 1480-120/2015

Okres: OLOMOUC

Obec: OLOMOUC

Kat. území: SLAVONÍN

Mapový list: OLOMOUC 9-2/22

Dosavadním vlastníkům pozemků byla poskytnuta možnost seznámit se v terénu s průběhem navrhovaných nových hranic, které byly označeny předepsaným způsobem:

Katastrální úřad souhlasí s očíslováním parcel.

KÚ pro Olomoucký kraj
KP Olomouc
Ing. Kateřina Vrbová
PGP-1743/2015-805
2015.09.24 13:43:08 CEST

Ověření stejnopisu geometrického plánu v listinné podobě.

Ing. IVO VYKYDAL
Položka seznamu ČÚZK č. 1276/95
úředně oprávněný zeměměřický inženýr

Vykydal

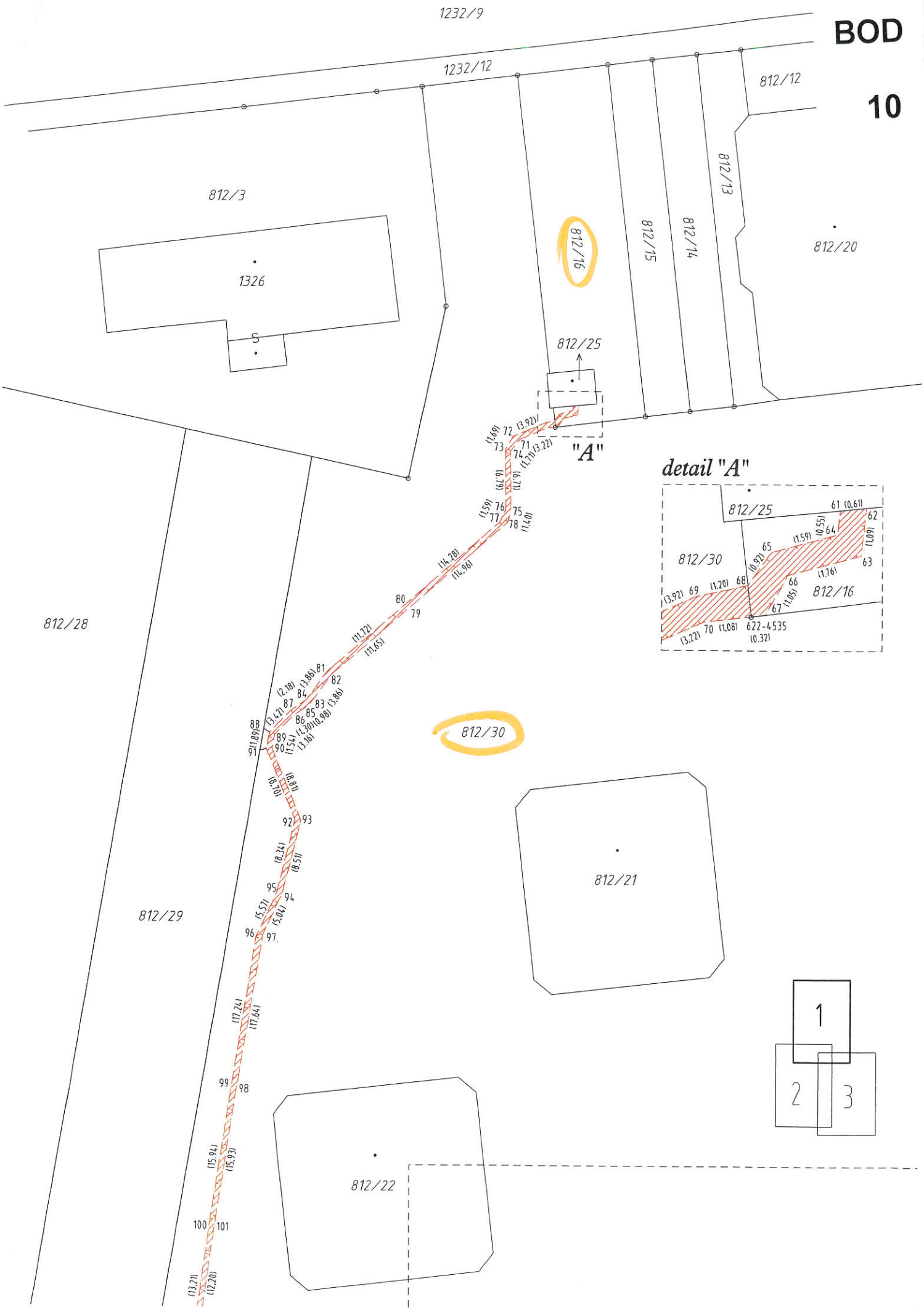
1232/9
1232/12
812/12
812/13
812/14
812/15
812/16
812/20
812/3
1326
812/25
"A"
detail "A"
812/25
812/30
812/16
622-4535
812/28
812/29
812/30
812/21
812/22
1
2
3

BOD
10
730
812/28
812/29
812/22
812/23
812/30
812/55
812/33
812/53
812/34
1
2
3

BOD

10

812/22
812/23
812/30
812/24
812/53
812/54
812/56
812/33
812/34
123
124
125
126
127
128
129
130
131
132
133
134
135
136
137
138
139
140
141
142
143
144
145
146
147
148
1
2
3

BOD

11

VÝKAZ DOSAVADNÍHO A NOVÉHO STAVU ÚDAJŮ KATASTRU NEMOVITOSTÍ

Dosavadní stav				Nový stav											
Označení pozemku parc. číslem	Výměra parcely		Druh pozemku / Způsob využití	Označení pozemku parc. číslem	Výměra parcely		Druh pozemku / Způsob využití	Typ stavby / Způsob využití	Způs. urč. výměr	Porovnání se stavem evidence práv: Díl přechází z pozemku označeného v katastru nemovitostí	dřívější poz. evidenci	Číslo listu vlastnictví	Výmě ha		
	ha	m2			ha	m2									
254/8										254/8		10001			
257/12										257/12		10001			
263/5										263/5		10001			
253/3										253/3		10001			
256/7										256/7		10001			
631/1										631/1		10001			
590/4										590/4		10001			

Oprávněný: dle listiny

Druh věcného břemene: dle listiny

GEOMETRICKÝ PLÁN
pro

vymezení rozsahu věcného

břemene k části pozemku

Vyhotovil: *Ekoplan s.r.o.*
Vondroušova 1210/46, Praha 6
IČO:64576574

Číslo plánu: ***2116-131/2015***

Okres: *Olomouc*

Obec: *Olomouc*

Kat. území: *Nová Ulice*

Mapový list: *OLOMOUC 9-0/43, 9-1/21, 9-1/22*

Dosavadním vlastníkům pozemků byla poskytnuta možnost seznámit se v terénu s průběhem navrhovaných nových hranic, které byly označeny předepsaným způsobem:

Geometrický plán ověřil úředně oprávněný zeměměřický inženýr:

Jméno,příjmení: *Ing. Iva Foltýnová*

Číslo položky seznamu úředně oprávněných zeměměřičských inženýrů: *2567/11*

Dne: *7.10.2015* Číslo: *242/2015*

Náležitostmi a přesností odpovídá právním předpisům

Katastrální úřad souhlasí s očíslováním parcel.

KÚ pro Olomoucký kraj
KP Olomouc
Ing. Jitka Kylarová
PGP-1833/2015-805
2015.10.12 08:28:27 CEST

Stejnopis ověřil úředně oprávněný zeměměřický inženýr:

Jméno,příjmení: Ing. Iva Foltýnová

Číslo položky seznamu úředně oprávněných zeměměřičských inženýrů: 2567/11

Dne: 13. 10. 2015 Číslo: 267/2015

Tento stejnopis odpovídá geometrickému plánu v elektronické podobě uloženému v dokumentaci katastrálního úřadu.

Ověření stejnopisu geometrického plánu v listinné podobě.

Ing. Iva FOLTÝNOVÁ

BOD

11

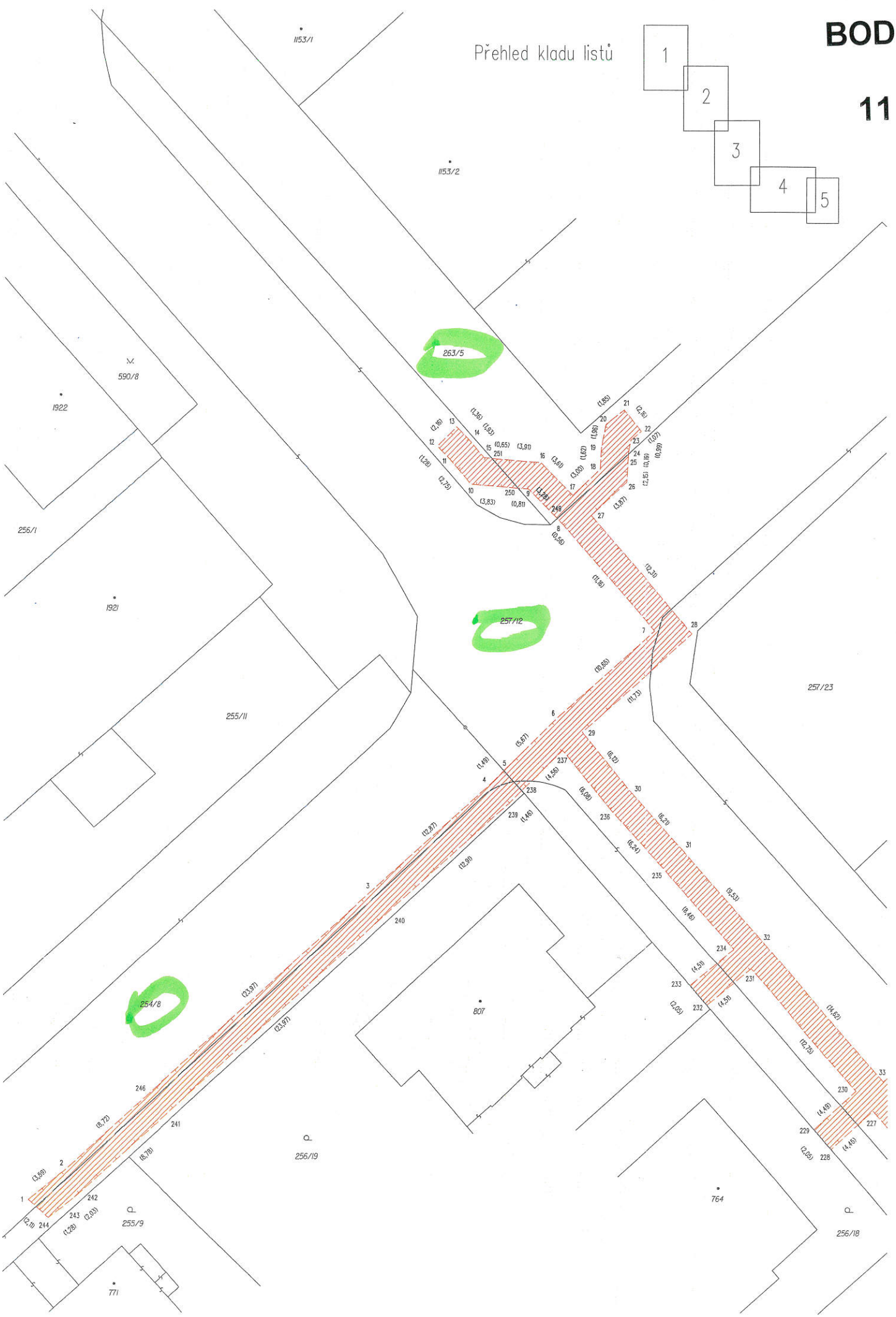
Přehled kladu listů
1
2
3
4
5
1153/1
1153/2
263/5
590/8
1922
256/1
1921
257/12
255/11
257/23
254/8
807
256/19
255/9
764
256/18
771

BOD

11

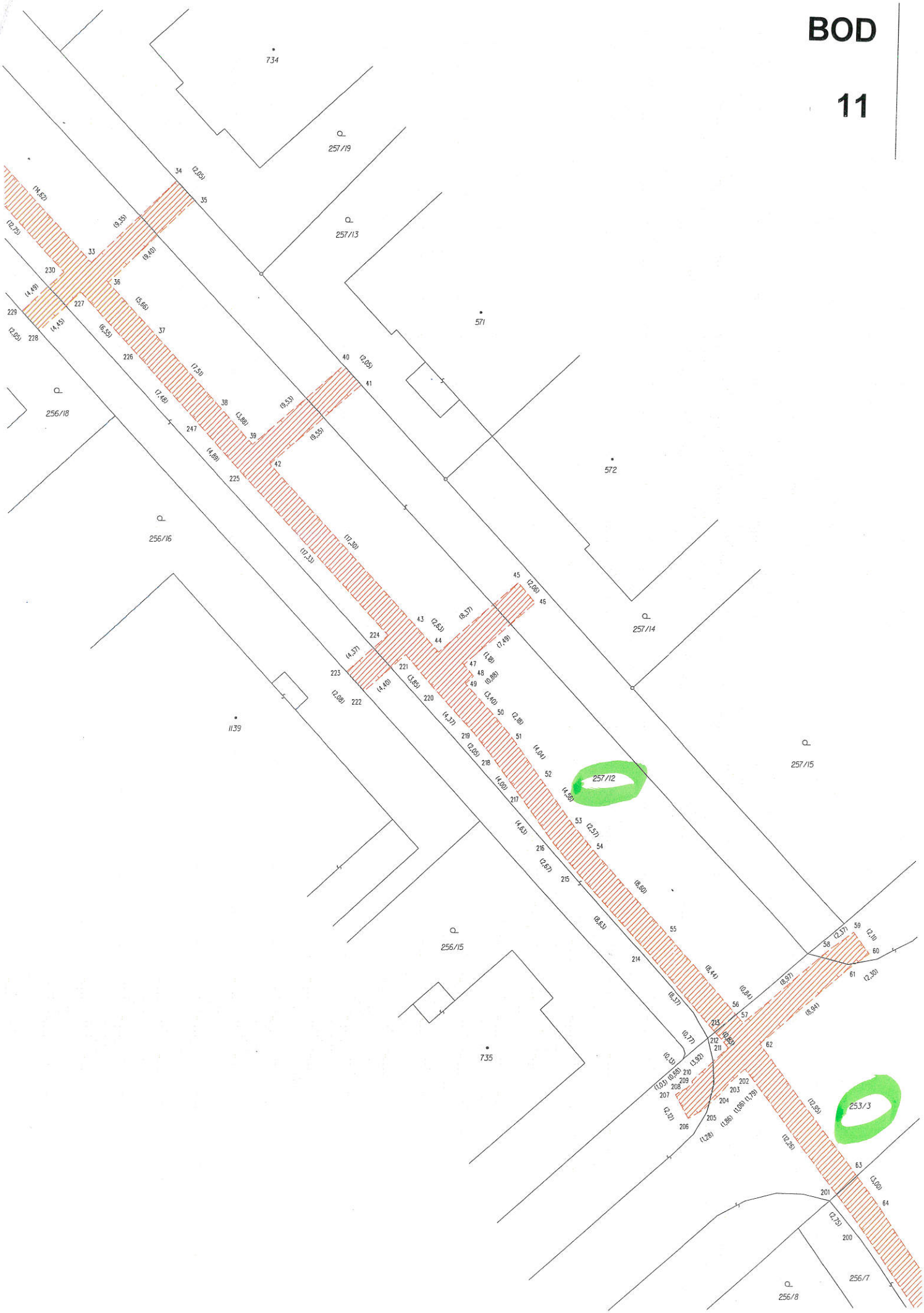
734
257/19
257/13
571
572
256/18
256/16
257/14
257/15
1139
257/12
256/15
735
253/3
256/7
256/8

BOD

11

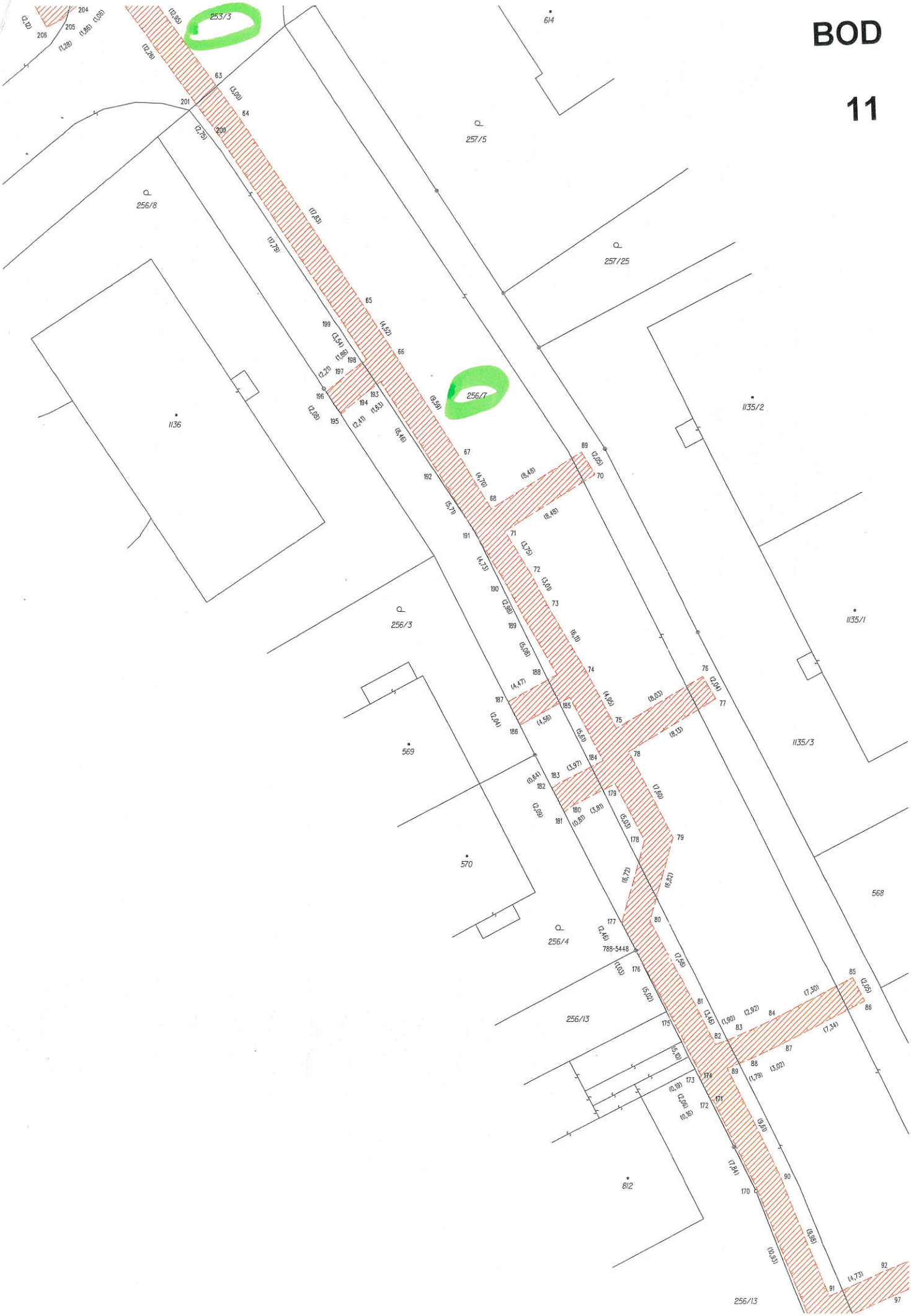
253/3
614
257/5
256/8
257/25
256/7
1136
1135/2
256/3
1135/1
569
1135/3
570
568
256/4
788-5448
256/13
812
256/13

list 4

568
257/9
257/8
1137
1138
788-5668
257/24
256/13
257/2
256/7
813
1116
1182
257/18
693
263/2
260/2
1188
256/5
788-5943
590/4
631/1

BOD 11

BOD

11

263/2
1188
1189
265/2
289/9
260/2
788-5853
590/4
590/13
290/30
124
125
126
127
128
129
130
131
132
133
134
135
136
137
138
139
140
141
142
143
144
145
146
147
148
149
(3,07)
(3,20)
(5,44)
(6,60)
(0,78)
(2,05)
(0,75)
(3,42)
(1,59)
(0,88)
(0,25)
(1,81)
(0,93)
(1,78)
(6,18)
(0,57)
(2,17)
(0,43)
(6,10)
(2,52)
(3,11)
(2,78)
(1,49)
(7,71)
(4,46)
(3,30)

VÝKAZ DOSAVADNÍHO A NOVÉHO STAVU ÚDAJŮ KATASTRU NEMOVITOSTÍ

BOD

12

Dosavadní stav				Nový stav									
Označení pozemku parc. číslem	Výměra parcely		Druh pozemku / Způsob využití	Označení pozemku parc. číslem	Výměra parcely		Druh pozemku / Způsob využití	Typ stavby / Způsob využití	Způs. určení výměr	Porovnání se stavem evidence právních: Díl přechází z pozemku označeného v katastru nemovitostí	dřívější poz. evidenci	Číslo listu vlastnictví	Výměra
	ha	m²			ha	m²							ha
437/1										437/1		10001	
607/48										607/48		10001	
1062/51										1062/51		10001	
1062/60										1062/60		10001	

Oprávněný: dle právní listiny

Druh věcného břemene: dle právní listiny

Seznam souřadnic (S-JTSK)
Souřadnice pro zápis do KN

Číslo bodu	Y	X	Kód kv.	Poznámka
k.ú. Hodolany (710873)				
1	545309.29	1122077.16	3	
2	545307.33	1122077.77	3	
3	545304.94	1122078.93	3	
4	545305.42	1122090.41	3	průsečík
5	545305.55	1122093.44	3	
6	545304.69	1122099.73	3	
7	545304.28	1122109.39	3	
8	545302.80	1122117.61	3	
9	545301.90	1122120.98	3	
10	545301.33	1122121.33	3	
11	545297.42	1122124.57	3	průsečík
12	545293.07	1122128.18	3	
13	545288.36	1122130.72	3	průsečík
14	545285.20	1122132.43	3	
15	545283.02	1122132.55	3	
16	545278.03	1122131.87	3	
17	545273.47	1122133.38	3	
18	545269.93	1122135.49	3	
19	545267.35	1122138.11	3	
20	545266.62	1122140.71	3	
21	545263.19	1122145.38	3	
22	545265.60	1122147.17	3	
23	545269.37	1122142.04	3	
24	545270.03	1122139.66	3	
25	545271.79	1122137.87	3	
26	545274.72	1122136.13	3	
27	545278.32	1122134.92	3	
28	545282.90	1122135.57	3	
29	545286.04	1122135.40	3	
30	545289.97	1122133.26	3	průsečík
31	545294.75	1122130.68	3	
32	545299.02	1122127.13	3	průsečík
33	545303.09	1122123.77	3	
34	545304.48	1122122.90	3	
35	545305.74	1122118.27	3	
36	545307.26	1122109.73	3	
37	545307.69	1122099.99	3	
38	545308.55	1122093.58	3	
39	545308.43	1122090.60	3	průsečík
40	545308.02	1122080.77	3	
41	545310.19	1122080.02	3	

GEOMETRICKÝ PLÁN
pro
vymezení rozsahu věcného břemene k části pozemku

Geometrický plán ověřil úředně oprávněný zeměměřický inženýr:

Jméno, příjmení: Ing. Jan Jányš

Číslo položky seznamu úředně oprávněných zeměměřických inženýrů: 1218/1995

Dne: 1. března 2015 Číslo: 26/2015

Náležitostmi a přesností odpovídá právním předpisům.

Stejnopis ověřil úředně oprávněný zeměměřický inženýr:

Jméno, příjmení: Ing. Jan Jányš

Číslo položky seznamu úředně oprávněných zeměměřických inženýrů: 1218/1995

Dne: 17-03-2015 Číslo: 030/2015

Tento stejnopis odpovídá geometrickému plánu v elektronické podobě uloženému v dokumentaci katastrálního úřadu.

Vyhotovitel: GEO Skyva s.r.o.
Kamenná 982/4
78501 Šternberk
IČ: 02395983

Číslo plánu: 2256-8/2015

Okres: Olomouc

Obec: Olomouc

Kat. území: Hodolany

Mapový list: Olomouc 8-1/22

Dosavadním vlastníkům pozemků byla poskytnuta možnost seznámit se v terénu s průběhem navrhovaných nových hranic, které byly označeny předepsaným způsobem:
dočasnou stabilizací

Katastrální úřad souhlasí s očíslováním parcel.

KÚ pro Olomoucký kraj
KP Olomouc
Ing. Kateřina Vrbová
PGP-289/2015-805
2015.03.09 11:16:36 CET

Ověření stejnopisu geometrického plánu v listinné podobě.

Ing. Jan JÁNYŠ
Úředně oprávněný zeměměřický inženýr
Položka seznamu ČÚZK č. 1218/1995 v rozsahu podle § 13 odst. 1 písm. a) bod 4) zákona č. 200/1994 Sb.

Jányš

BOD

-12

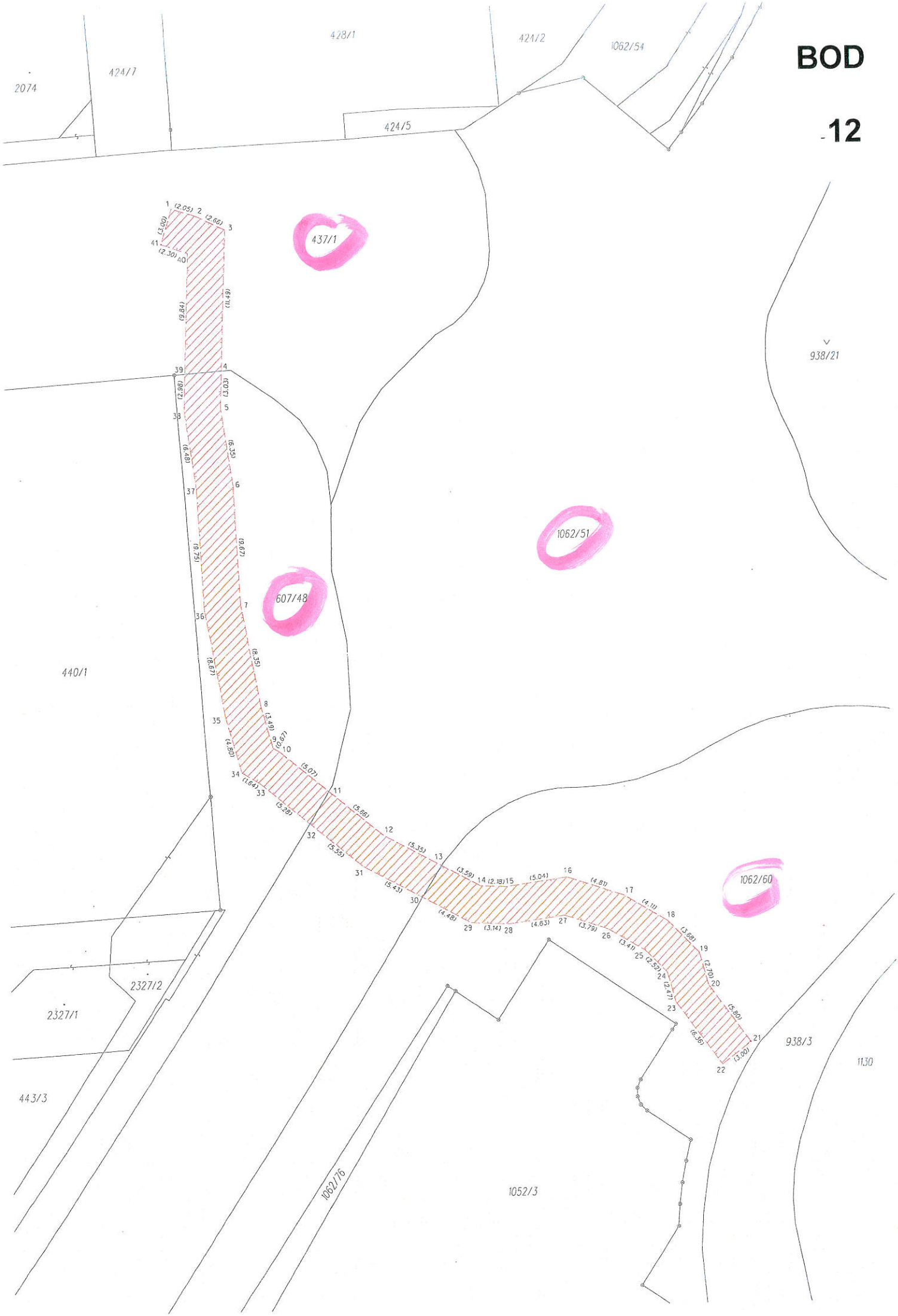
2074
424/7
428/1
424/2
1062/54
424/5
437/1
938/21
1062/51
607/48
440/1
1062/60
2327/2
2327/1
443/3
1062/76
1052/3
938/3
1130

VÝKAZ DOSAVADNÍHO A NOVÉHO STAVU ÚDAJŮ KATASTRU NEMOVITOSTÍ

BOD

13

Dosavadní stav				Nový stav										
Označení pozemku parc. číslem	Výměra parcely		Druh pozemku / Způsob využití	Označení pozemku parc. číslem	Výměra parcely		Druh pozemku / Způsob využití	Typ stavby / Způsob využití	Způs. určení výměr	Porovnání se stavem evidence práv: Díl přechází z pozemku označeného v katastru nemovitostí	dřívější paz. evidenci	Číslo listu vlastnictví	Výmě	
	ha	m²			ha	m²							ha	
300/19										300/19		301		
st.419										st.419		291		
480/29										480/29		10001		
815										815		10001		

Oprávněný: dle právní listiny

Druh věcného břemene: dle právní listiny

Seznam souřadnic (S-JTSK)

Číslo bodu	Souřadnice pro zápis do KN Y	X	Kód kv.	Poznámka
k.ú. Nová Ulice (710717)				
1	548023.25	1121968.41	3	
2	548022.31	1121968.81	3	
3	548016.69	1121982.31	3	
4	548014.07	1121988.24	3	
5	548016.45	1121992.57	3	
6	548016.52	1121992.91	3	
7	548016.25	1121993.34	3	
8	548011.73	1121996.34	3	
9	548006.27	1121998.68	3	
10	547999.62	1121999.82	3	
11	547988.79	1121999.35	3	
12	547978.91	1121997.75	3	
13	547977.49	1121997.85	3	
14	547974.18	1121997.13	3	
15	547973.12	1121995.64	3	
16	547968.80	1121994.64	3	
17	547961.90	1121993.04	3	
18	547960.42	1121993.41	3	
19	547959.22	1121993.72	3	
20	547955.99	1121994.54	6	
21	547953.54	1121995.15	3	
22	547954.23	1121997.87	6	
23	547954.28	1121998.05	3	
24	547961.91	1121996.13	3	
25	547967.65	1121997.56	3	
26	547971.36	1121998.34	3	
27	547972.42	1121999.81	3	
28	547977.27	1122000.87	3	
29	547978.77	1122000.77	3	
30	547988.49	1122002.33	3	
31	547999.82	1122002.84	3	
32	548007.13	1122001.58	3	
33	548013.17	1121998.98	3	
34	548018.43	1121995.48	3	
35	548019.70	1121993.49	3	
36	548019.29	1121991.51	3	
37	548017.41	1121988.10	3	
38	548019.45	1121983.49	3	
39	548024.82	1121970.73	3	

GEOMETRICKÝ PLÁN pro

vymezení rozsahu věcného břemene k části pozemku

Geometrický plán ověřil úředně oprávněný zeměměřický inženýr:

Jméno, příjmení: Ing. Jan Jányš

Číslo položky seznamu úředně oprávněných zeměměřických inženýrů: 1218/1995

Dne: 20. května 2015 Číslo: 91/2015

Náležitostmi a přesností odpovídá právním předpisům.

Stejnopis ověřil úředně oprávněný zeměměřický inženýr:

Jméno, příjmení: Ing. Jan Jányš

Číslo položky seznamu úředně oprávněných zeměměřických inženýrů: 1218/1995

Dne: 03-06-2015 Číslo: 0831/2015

Tento stejnopis odpovídá geometrickému plánu v elektronické podobě uloženému v dokumentaci katastrálního úřadu.

Vyhotovitel: GEO Skyva s.r.o.
Kamenná 982/4
78501 Šternberk
IČ: 02395983

Číslo plánu: 2096-33/2015

Okres: Olomouc

Obec: Olomouc

Kat. území: Nová Ulice

Mapový list: Olomouc 9-0/44, 9-1/22

Dosavadním vlastníkům pozemků byla poskytnuta možnost seznámit se v terénu s průběhem navrhovaných nových hranic, které byly označeny předepsaným způsobem:
dočasnou stabilizací - ohroženo stavební činností

Katastrální úřad souhlasí s očíslováním parcel.

KÚ pro Olomoucký kraj
KP Olomouc
Ing. Kateřina Vrbová
PGP-910/2015-805
2015.05.29 15:58:29 CEST

Ověření stejnopisu geometrického plánu v listinné podobě.

Ing. Jan JÁNYŠ
Položka seznamu ČÚZK č. 1218/1995 v rozsahu podle § 13 odst. 1 písm. a), b), e) zákona č. 200/1994 Sb.
Úředně oprávněný zeměměřický inženýr

300/4
417
300/32
416
300/33
415
300/34
414
300/24
300/25
300/19
300/9
300/13
420
419
429/28
480/29
815
590/4
1221
1220
706
299/3
738
300/38

BOD
13

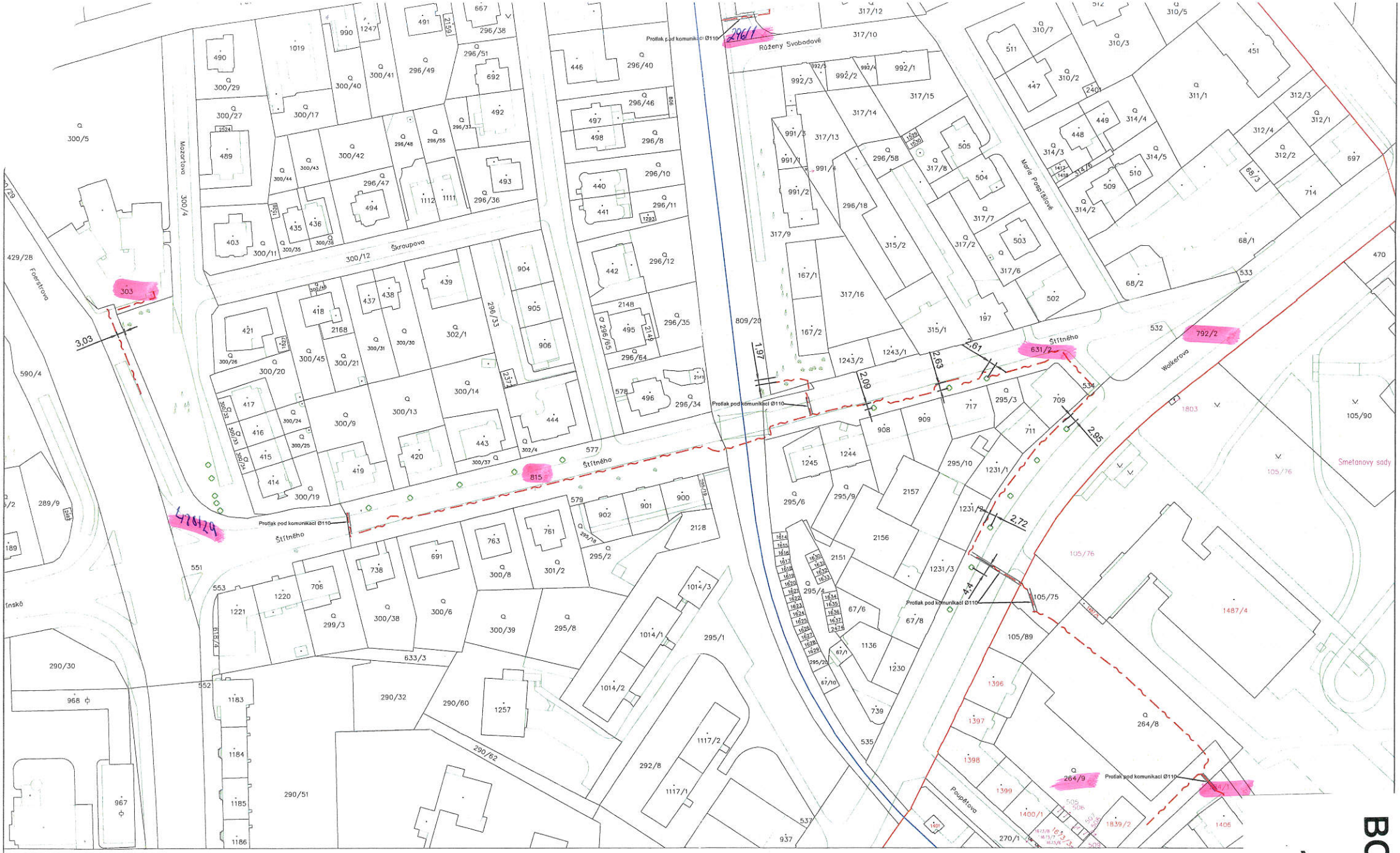

Legenda:

Trasa optického kabelu

Optická přípojka Štítného - Wolkerova
k.ú. Nová Ulice, Olomouc - město

BOD 14

Legenda:

Trasa optického kabelu

Optická přípojka Štítného - Wolke
k.ú. Nová Ulice, Olomouc - město

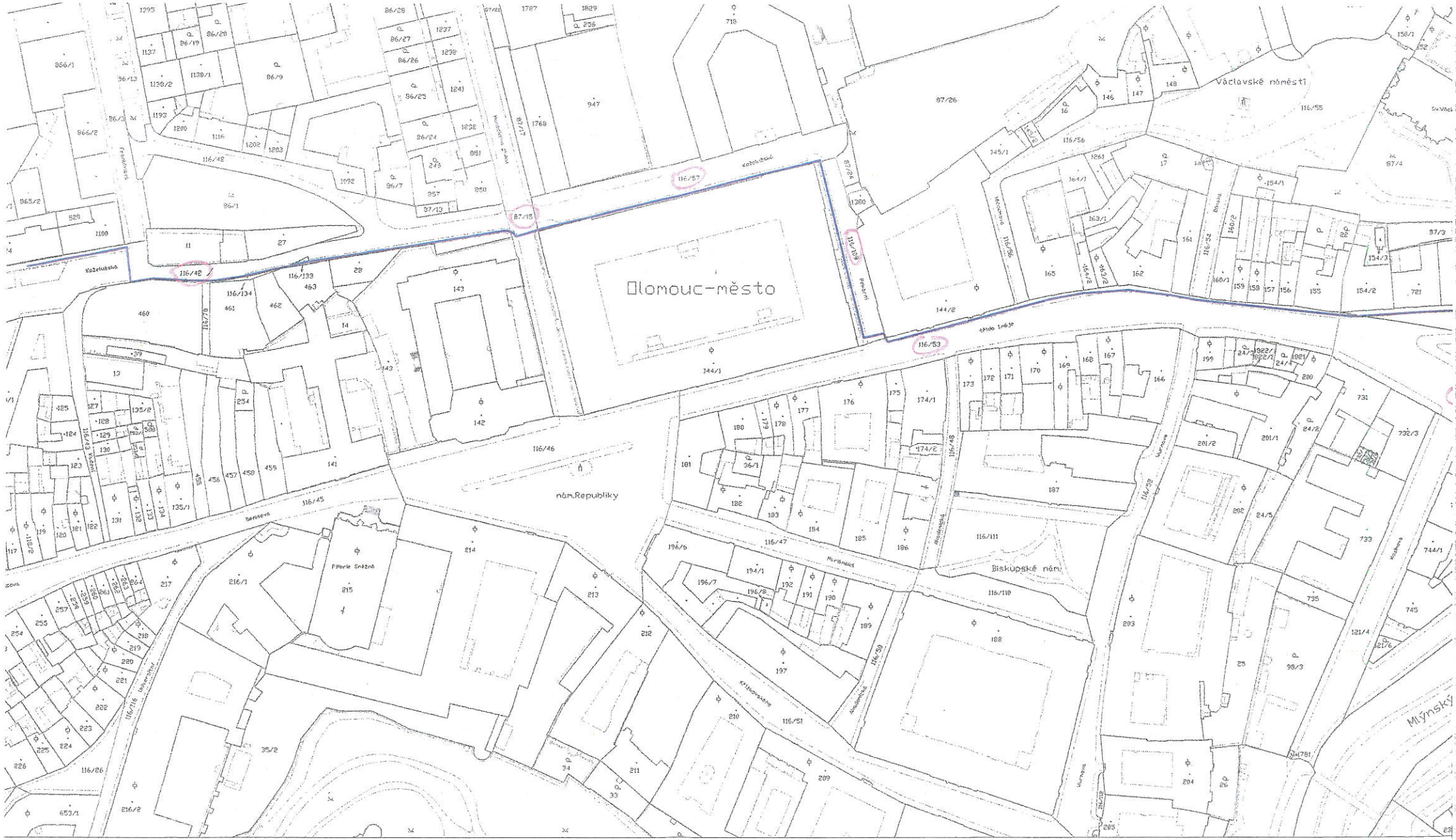

LEGENDA

TRASA VÝKOPU PRO ZEMNÍ KABEL TELEFÓNICA O2, a.s.

BOD 15

BOD

15

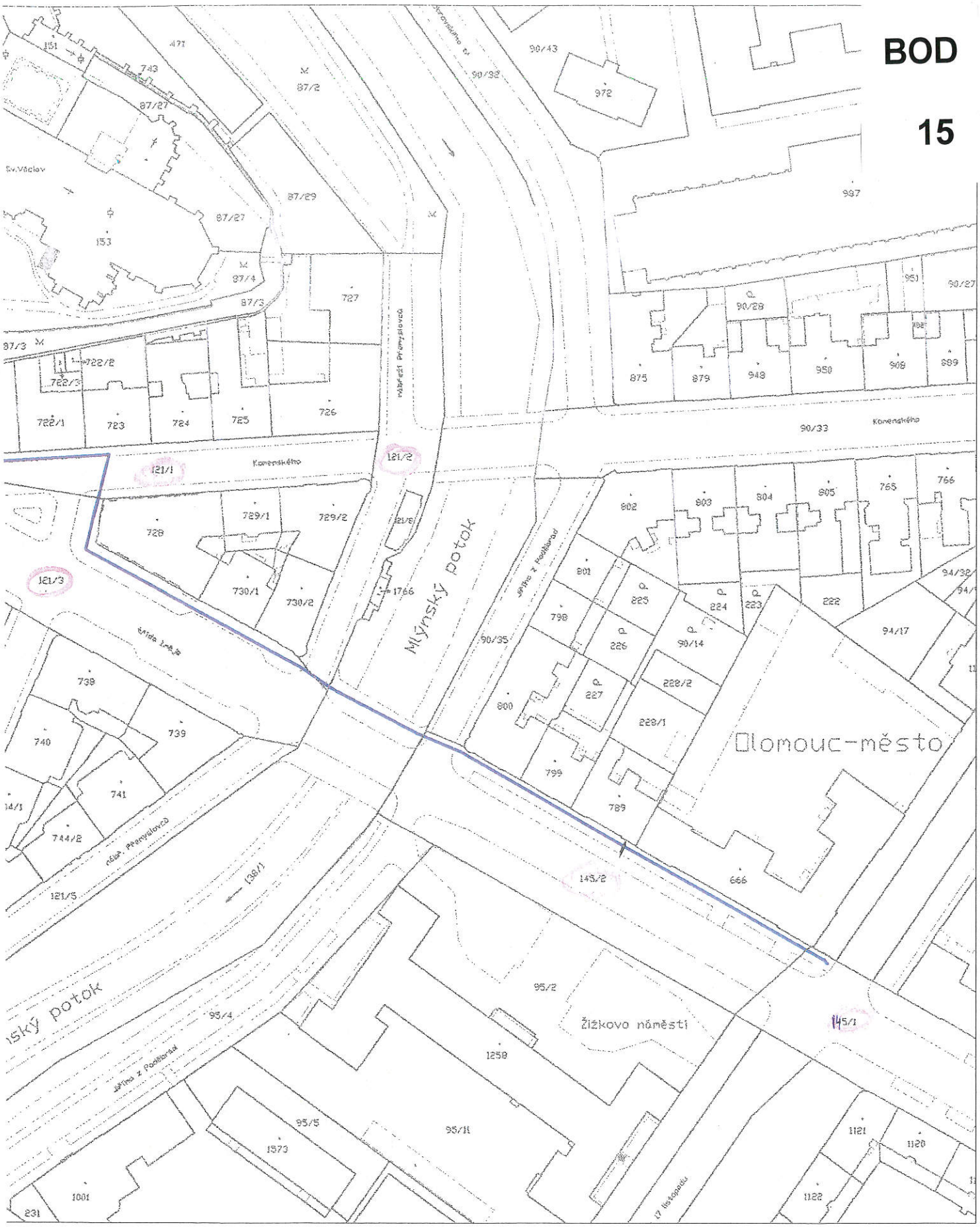

VYPRACOVAL	ŠPERLICHOVÁ	AUTORIZ.ING.	ING. KAREL	multiNET s.r.o. Farského 43/4, OLOMOUC www.multinet.cz
MÍSTO	OLOMOUC – LAZCE	KRAJ	OLOMOUCKÝ	
INVESTOR	MERIT GROUP, a.s., Březinova 136/7, 772 00 Olomouc			
STAVBA	OPTICKÁ TRASA SEK FIRMY MERIT GROUP, a.s. KOŽELUŽSKÁ - ŽIŽKOVO NÁMĚSTÍ	ÚČEL	DUR	MĚŘÍTKO 1:1440
		ARCH.Č.	P40/12	DATUM 08/12
VÝKRES	SITUACE _ PARCELY	Č.VÝK.		1

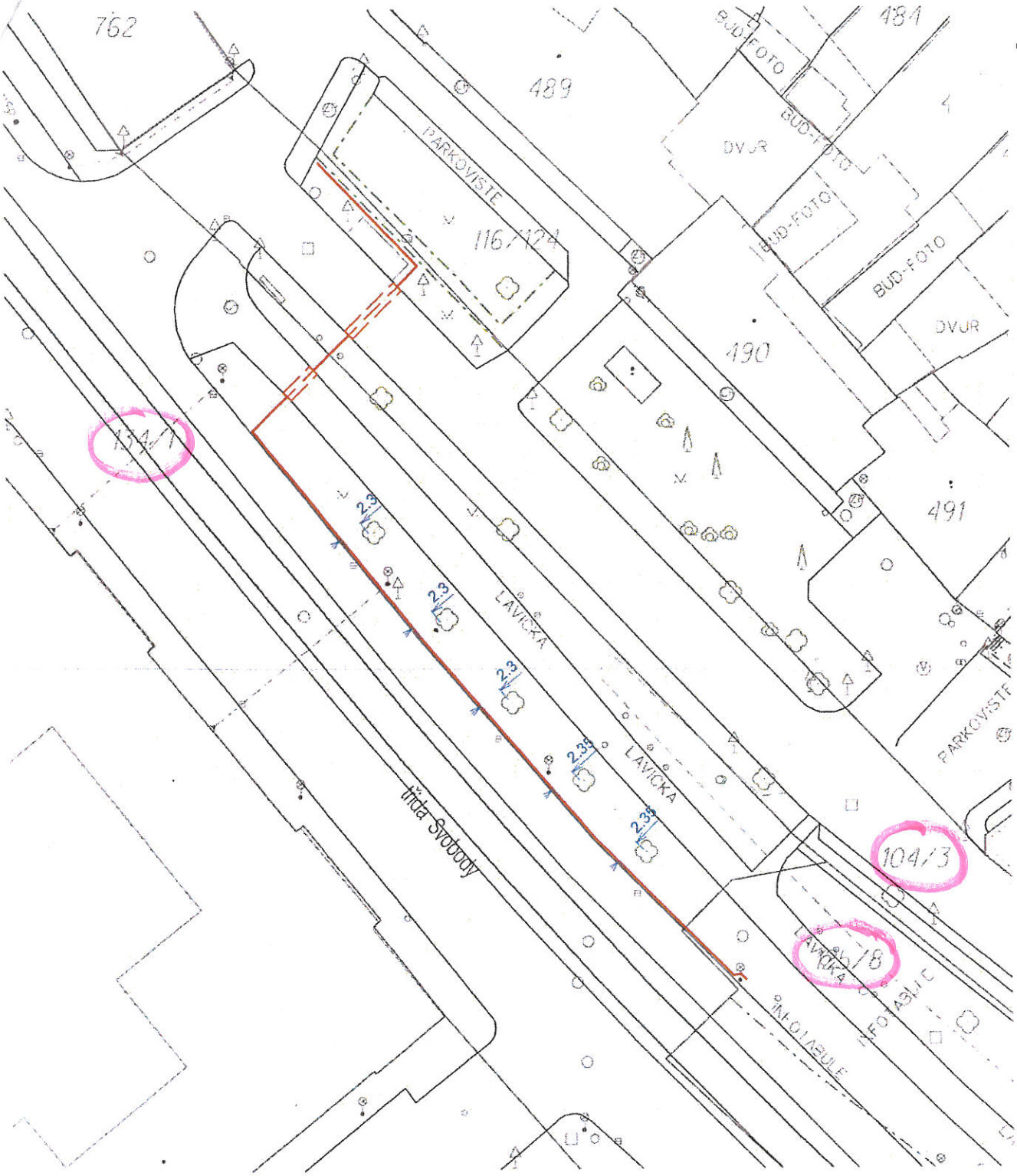

Vypracoval :		Zodp. pracovník:		TwigoNet Europe, SE Podnikatelská 553 Praha - Běchovice	
Lucie Šufnerová		Zuzana Geniková			
Zkontroloval :		Investor:			
Zuzana Geniková		TwigoNet Europe, SE			
Ved. montáže :		Odsouhlasil :			
Vladislav Cseplö		Ondrej Cibula			
Místo :	Olomouc, k.ú.: Olomouc-město				
Název akce : Přípojka k optické síti TwigoNet - tř. Svobody				Datum :	9.9.2015
				Stupeň :	DUR
Příloha : Situace katastrální				Měřítko :	1 : 500
				č. zak.:	č. stavby :

K.V.Z. spol. s r.o. Mokrá 386, 760 01 Zlín, IČO 00546178

PROJEKTANT: MARTIN DAMBORSKÝ	martin.dambor sky@email.cz	mob. 608 419 940	ČÍSLO ZAKÁZKY: KVZ-1102/15
STAVBA: **PVDSL5M_E05_M_OLST122_OK** SITUACE PROJEKTOVANÉ TRASY V KATASTRÁLNÍ MAPĚ			DATUM: 07/2015
			MĚŘÍTKO: 1:500
INVESTOR: České telekomunikační infrastruktura a.s., Olšanská 2681/6, 130 00 Praha 3 - Žižkov			3

LEGENDA:

- PROJEKTOVANÁ TRASA HDPE TRUBEK
- STÁVAJÍCÍ TRASA KABELU A TRUBEK

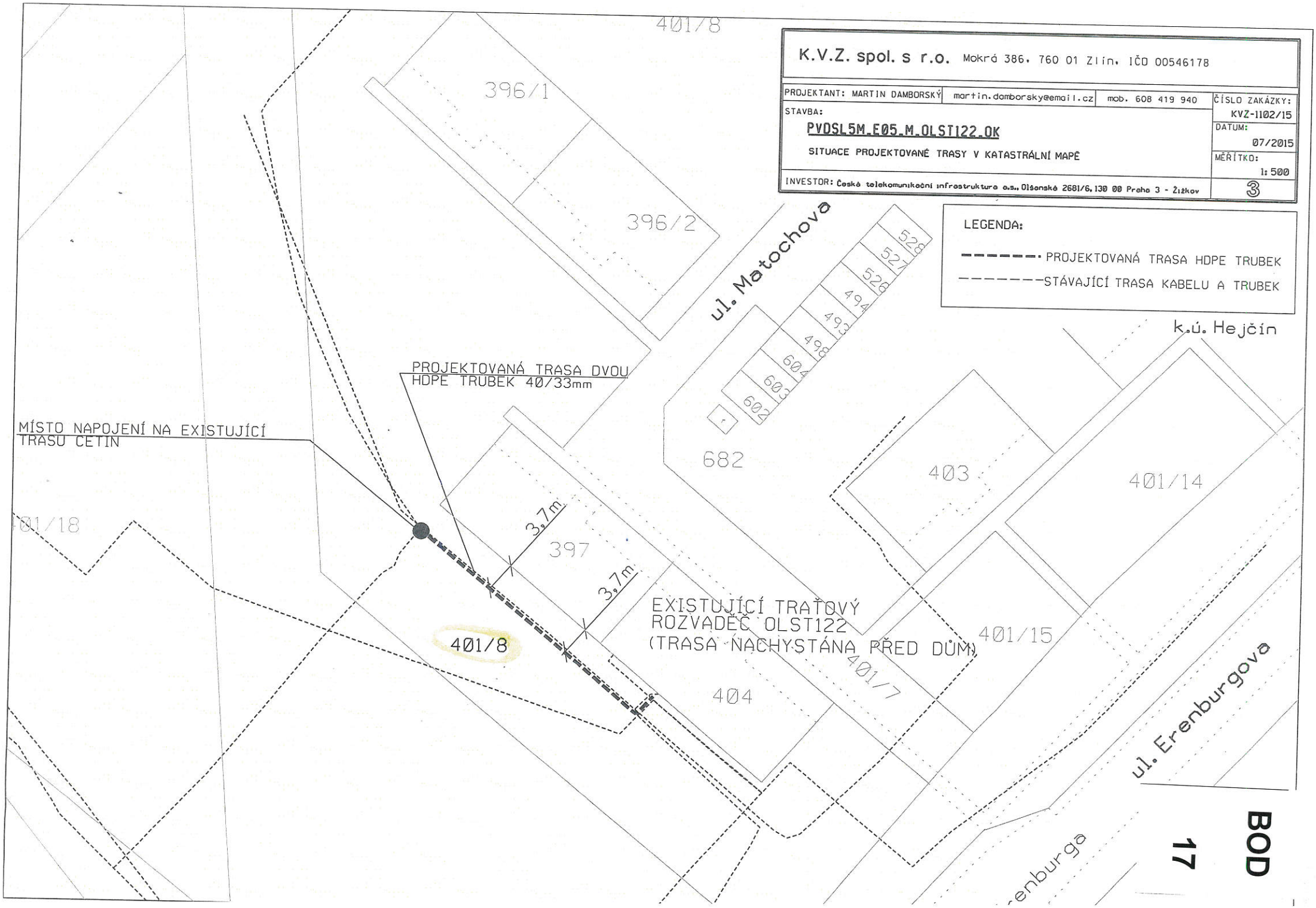

BOD 17

BOD

18

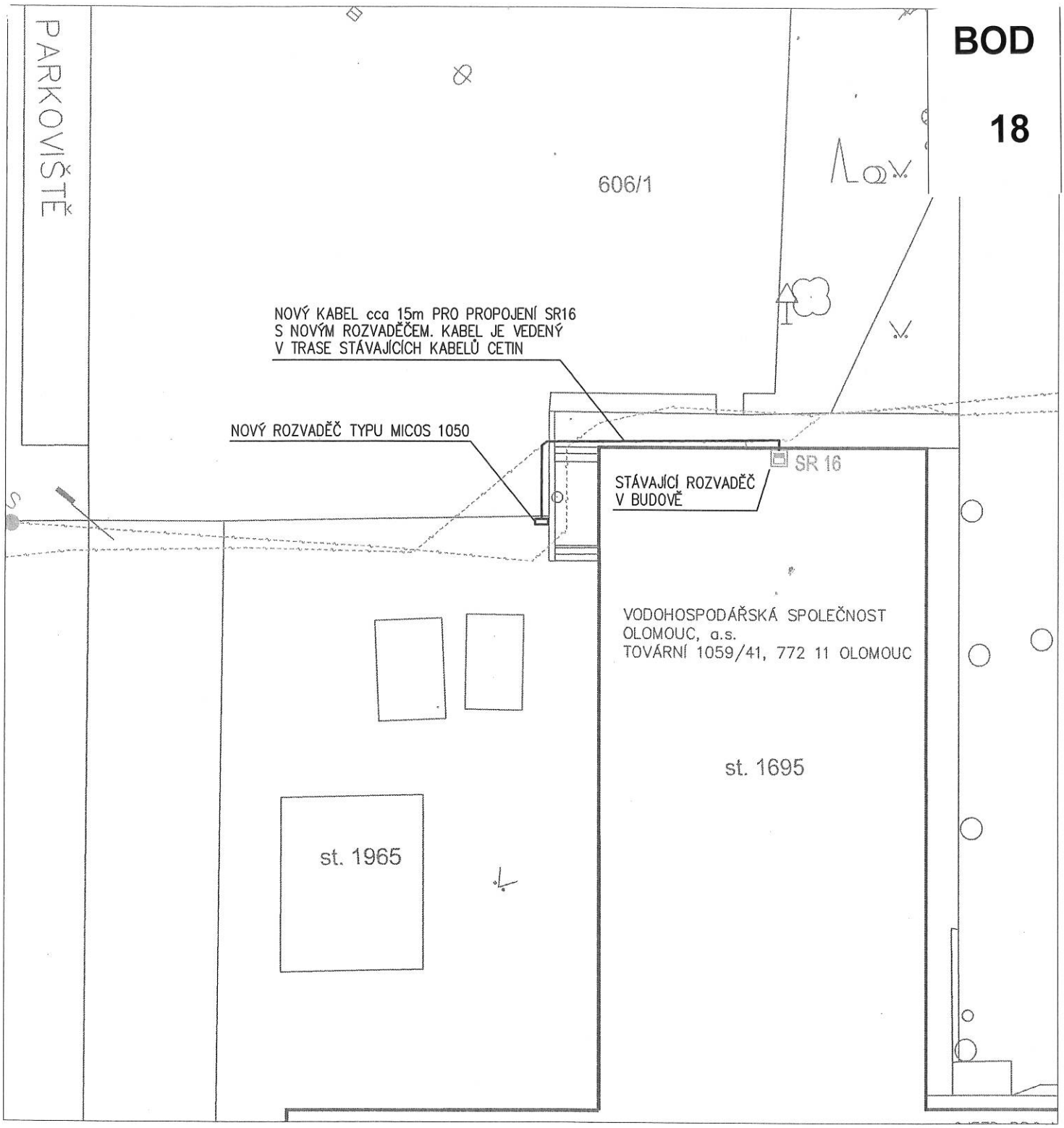

STÁVAJÍCÍ KABELY SEK CETIN a.s.

PROJEKTOVANÝ VÝKOP

NOVÝ ROZVADĚČ MICOS 1050
š x h x v = 550 x 250 x 1935 mm

VYPRACOVAL	ŠPERLICHOVÁ	AUTORIZ.ING.	ING. KAREL	multiNET s.r.o. Farského 43/4, OLOMOUC www.multinet.cz			
MÍSTO	OLOMOUC	KRAJ	OLOMOUCKÝ				
INVESTOR	Česká telekomunikační infrastruktura a.s. Olšanská 2681/6 130 00 Praha						
STAVBA	11010-054760 PVDSL5M_E05_M_OLKR116_OK			ÚČEL	P	MĚŘÍTKO	1:250
				ARCH.Č.	P..–15	DATUM	06/15
VÝKRES	SITUACE PRO DUR			Č.VÝK.	1		

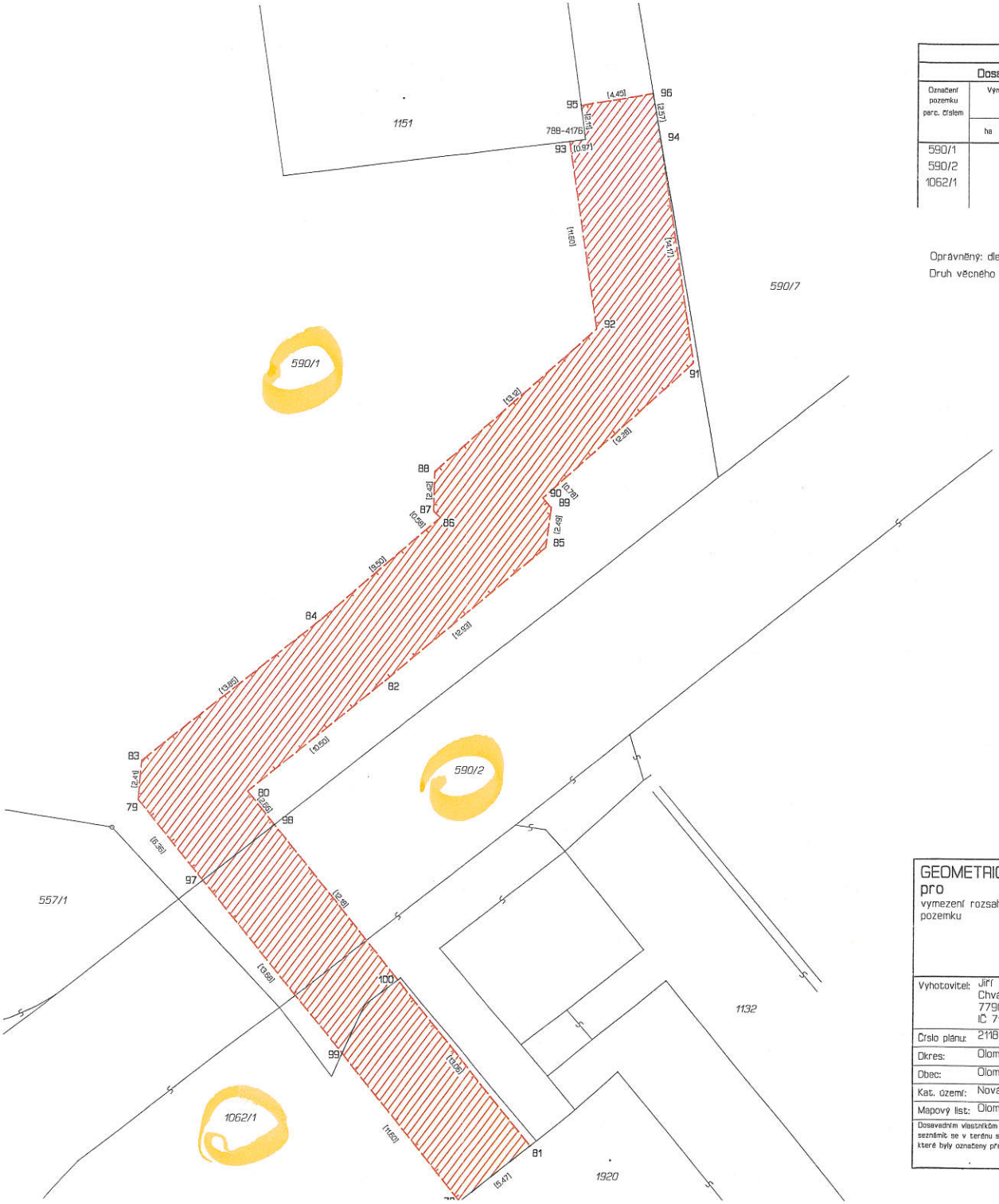

VÝKAZ DOSAVADNÍHO A NOVÉHO STAVU ÚDAJŮ KATASTRU NEMOVITOSTÍ

Dosavadní stav					Nový stav											
Označení pozemku parc. číslem	Výměra parcely		Druh pozemku	Způsob využití	Označení pozemku parc. číslem	Výměra parcely		Druh pozemku	Způsob využití	Typ stavby	Způs. určení výměr	Porovnání se stavem evidence právních vztahů					
												Díl přechází z pozemku označeného v katastru nemovitostí	Díl přechází z pozemku označeného v dřívější poz. evidenci	Číslo listu vlastnictví	Výměra dílu		Označení dílu
	ha	m²				ha	m²								ha	m²	
590/1												590/1		10001			
590/2												590/2		10001			
1062/1												1062/1		10001			

Oprávněný: dle smlouvy

Druh věcného břemene: dle listiny

Seznam souřadnic (S-JTSK)

Číslo bodu	Souřadnice pro zápis do KN Y	X	Kód kv.	Poznámka
k.ú. Nová Ulice (710717)				
78B-4176	548480.54	1121749.29	3	
78	548487.78	1121814.65	3	
79	548507.38	1121789.82	3	
80	548500.81	1121789.29	3	
81	548483.53	1121811.20	3	
82	548492.67	1121782.64	3	
83	548507.19	1121787.42	3	
84	548496.41	1121778.72	3	
85	548482.83	1121774.26	3	
86	548489.24	1121772.48	3	
87	548489.63	1121772.05	3	
88	548489.58	1121769.63	3	
89	548482.50	1121771.80	3	
90	548483.03	1121771.22	3	
91	548473.92	1121752.98	3	
92	548479.80	1121750.89	3	
93	548481.51	1121749.41	4	
94	548476.00	1121748.97	3	
95	548480.83	1121747.20	4	
96	548476.44	1121746.44	4	
97	548503.44	1121794.81	6	
98	548499.16	1121791.38	6	
99	548494.96	1121805.54	4	
100	548491.61	1121800.95	3	

GEOMETRICKÝ PLÁN
pro
vymezení rozsahu věcného břemene k části pozemku

Vyhotovitel:	Jiří Velart Chvalkovická 182 77900 Olomouc IČ 71781269
Číslo plánu:	2118-69/2015
Okres:	Olomouc
Obec:	Olomouc
Kat. území:	Nová Ulice
Mapový list:	Olomouc 9-D/43

Dosavadním vlastníkům pozemků byla poskytnuta možnost seznámit se v terénu s průběhem navrhovaných nových hranic, které byly označeny předepsaným způsobem:

Geometrický plán ověřil úředně oprávněný zeměměřický inženýr:

Jméno, příjmení: Ing.Věra Češková

Číslo položky seznamu úředně oprávněných zeměměřických inženýrů: 518/95

Dne: 29.9.2015 Číslo: 219/2015

Náležitostmi a přesností odpovídá právním předpisům.

Katastrální úřad souhlasí s očíslováním parcel.

KÚ pro Olomoucký kraj
KP Olomouc
Ing. Jitka Kylarová
PGP-1857/2015-805
2015.10.08 07:37:04 CEST

Stejnopis ověřil úředně oprávněný zeměměřický inženýr:

Jméno, příjmení: Ing. Věra Češková

Číslo položky seznamu úředně oprávněných zeměměřických inženýrů: 518/95

Dne: 12.10.2015 Číslo: 125/2015

Tento stejnopis odpovídá geometrickému plánu v elektronické podobě uloženému v dokumentaci katastrálního úřadu.

Ověření stejnopisu geometrického plánu v listinné podobě.

BOD 19